

<b>Demarcación hidrográfica</b>	EBRO
---------------------------------	------

<b>Código ARPSI</b>	ES091_ARPS_AAR
---------------------	----------------

<b>Nº DE SUBTRAMOS</b>	6
------------------------	---

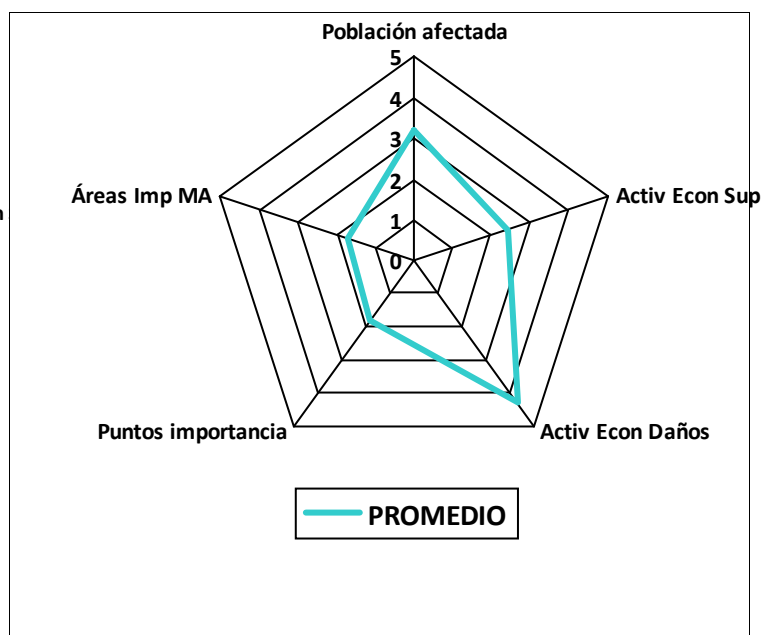
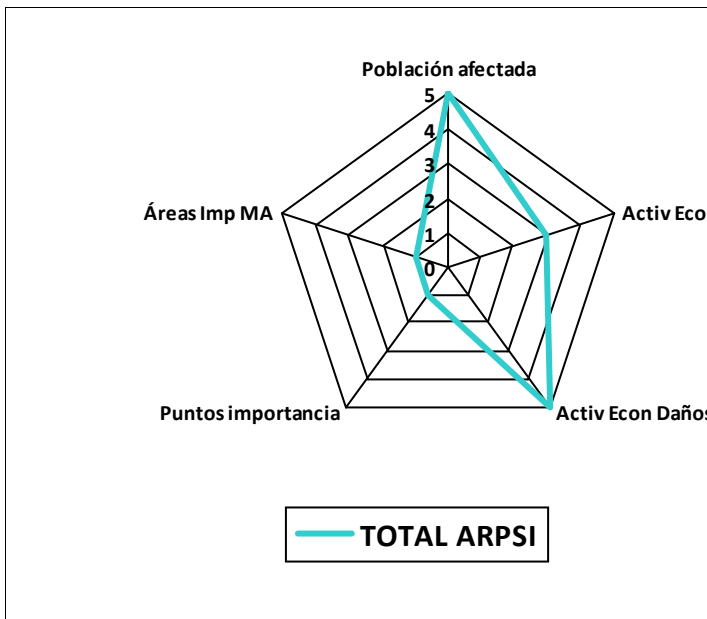
Peso Población afectada	0.3
Peso Activ. econom., superf.	0.15
Peso Activ. econom., daños	0.15
Peso Puntos de importancia	0.2
Peso Áreas imp. ambiental	0.2

	T10	T100	T500
<b>Población total en</b>	313,478	313,478	313,478

ÁREAS IMPORTANCIA MEDIOAMBIENTAL	
T010	14
T100	14
T500	16

Magnitud del riesgo					
	POBLACIÓN AFECTADA	ACTIVIDADES ECONÓMICAS, SUPERFICES	ACTIVIDADES ECONÓMICAS, DAÑOS	PUNTOS DE IMPORTANCIA	ÁREAS IMPORTANCIA MEDIOAMBIENTAL
Valor max/ Daños total	17,424.00	978.42	569,172,000.00	8	16.00
T010 Sobre valor máx total	32.12%	30.20%	18.42%	0%	88%
T100 Sobre valor máx total	77.11%	79.94%	66.33%	88%	88%
T500 Sobre valor máx total	100.00%	100.00%	100.00%	100%	100%
<b>PROMEDIOS</b>	<b>12,152.00</b>	<b>685.35</b>	<b>350,517,446.67</b>	<b>5</b>	<b>14.67</b>

	POBLACIÓN AFECTADA	ACTIVIDADES ECON., SUPERF.	ACTIVIDADES ECON., DAÑOS	PUNTOS DE IMPORTANCIA	AREAS IMPORTANCIA MA	RIESGO GLOBAL
<b>Caracterización global por ARPSI</b>	<b>5.0</b>	3.0	<b>5.0</b>	1.0	1.0	3.1
<b>Caracterización global por subtramos</b>	3.2	2.4	4.3	1.8	1.7	2.65
ES091_ARPS_AAR-02	1.0	1.9	2.6	0.6	0.0	1.1
ES091_ARPS_AAR-03	1.0	1.0	2.0	0.0	0.0	0.8
ES091_ARPS_AAR-04	4.1	2.7	5.0	2.8	2.0	3.3
ES091_ARPS_AAR-05	1.6	2.0	4.1	0.0	2.0	1.8
ES091_ARPS_AAR-06	1.6	2.0	3.0	0.0	1.0	1.4
ES091_ARPS_AAR-01	1.0	1.2	2.6	0.0	1.0	1.1



Observaciones

Demarcación hidrográfica	EBRO
--------------------------	------

Código ARPSI ES091\_ARPS\_AAS

Nº DE SUBTRAMOS 4

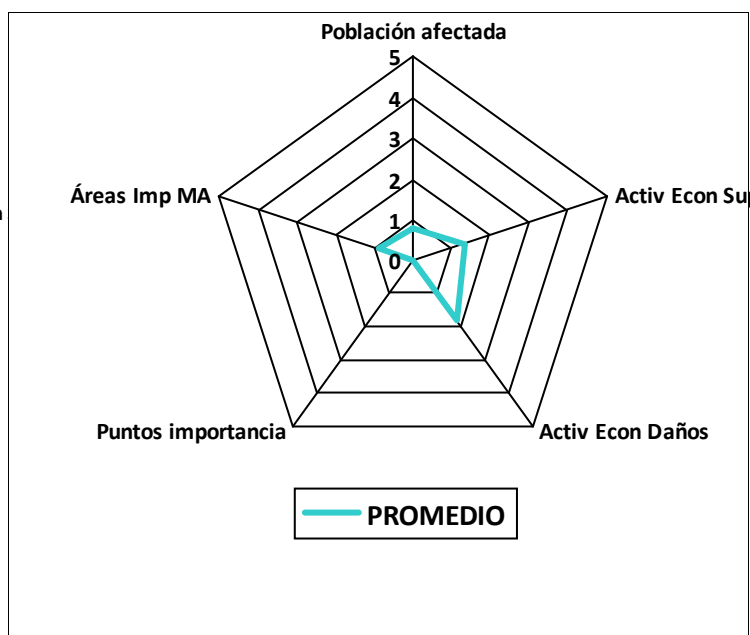
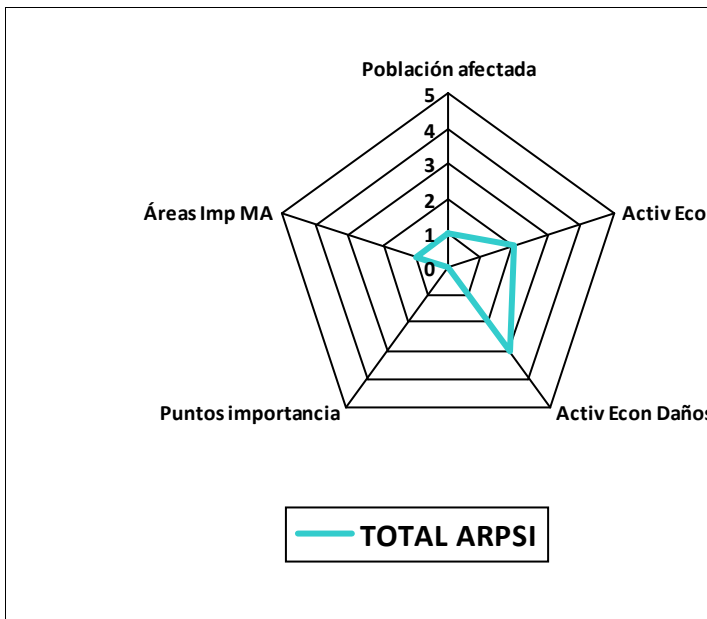
Peso Población afectada	0.3
Peso Activ. econom., superf.	0.15
Peso Activ. econom., daños	0.15
Peso Puntos de importancia	0.2
Peso Áreas imp. ambiental	0.2

	T10	T100	T500
Población total en	14,784	14,784	14,784

ÁREAS IMPORTANCIA MEDIOAMBIENTAL	
T010	7
T100	7
T500	7

	Magnitud del riesgo				
	POBLACIÓN AFECTADA	ACTIVIDADES ECONOMICAS, SUPERFICES	ACTIVIDADES ECONÓMICAS, DAÑOS	PUNTOS DE IMPORTANCIA	ÁREAS IMPORTANCIA MEDIOAMBIENTAL
Valor max/ Daños total	67.00	19.93	10,100,000.00	0	7.00
T010 Sobre valor máx total	16.42%	34.45%	18.77%	0%	100%
T100 Sobre valor máx total	53.73%	59.92%	52.70%	0%	100%
T500 Sobre valor máx total	100.00%	100.00%	100.00%	0%	100%
<b>PROMEDIOS</b>	<b>38.00</b>	<b>12.91</b>	<b>5,772,660.00</b>	<b>0</b>	<b>7.00</b>

	POBLACIÓN AFECTADA	ACTIVIDADES ECON., SUPERF.	ACTIVIDADES ECON., DAÑOS	PUNTOS DE IMPORTANCIA	AREAS IMPORTANCIA MA	RIESGO GLOBAL
Caracterización global por ARPSI	1.0	2.0	3.0	0.0	1.0	1.3
Caracterización global por subtramos	0.8	1.3	1.8	0.0	0.9	0.87
ES091_ARPS_AAS-02	0.6	1.2	2.0	0.0	1.0	0.9
ES091_ARPS_AAS-03	1.0	1.4	2.0	0.0	0.0	0.8
ES091_ARPS_AAS-01	0.0	1.4	1.6	0.0	1.0	0.7
ES091_ARPS_AAS-04	1.2	1.2	1.8	0.0	1.0	1.0



Observaciones

Demarcación hidrográfica **EBRO**

Código ARPSI **ES091\_ARPS\_AEB**

Nº DE SUBTRAMOS **14**

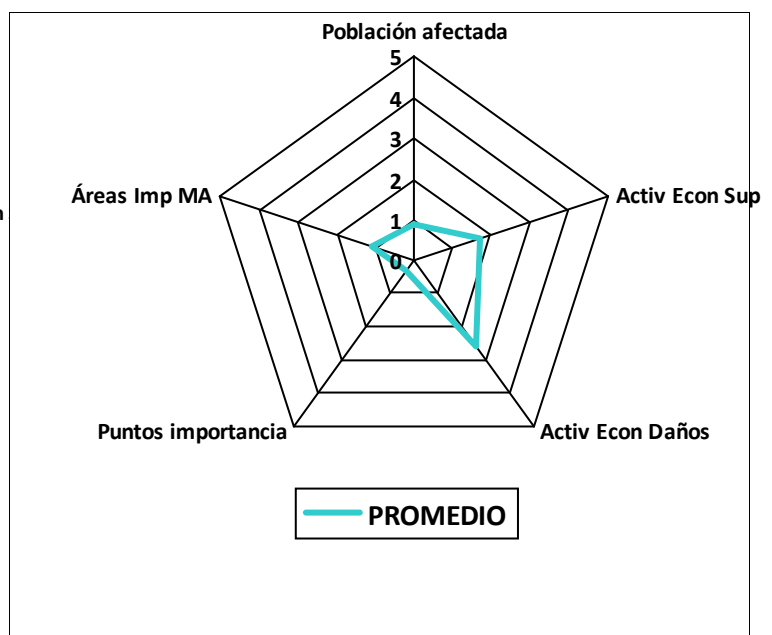
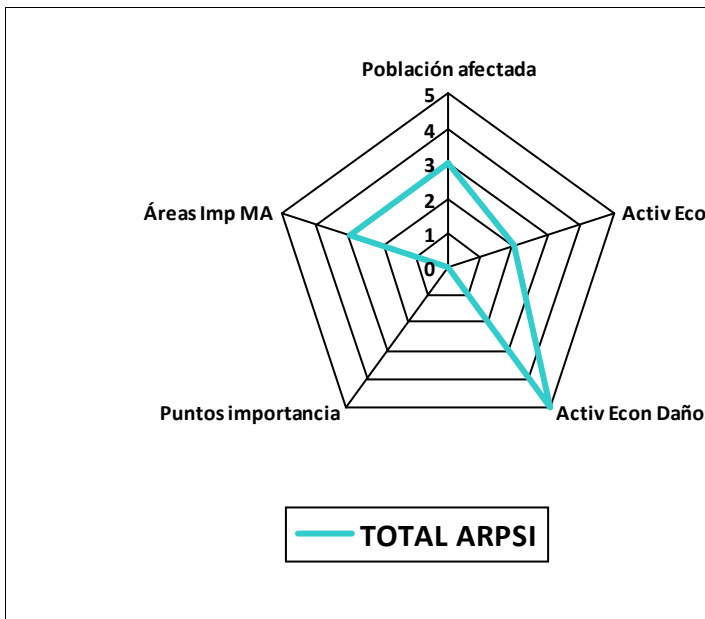
Peso Población afectada	0.3
Peso Activ. econom., superf.	0.15
Peso Activ. econom., daños	0.15
Peso Puntos de importancia	0.2
Peso Áreas imp. ambiental	0.2

	T10	T100	T500
<b>Población total en</b>	43,073	43,073	43,073

ÁREAS IMPORTANCIA MEDIOAMBIENTAL	
T010	26
T100	26
T500	27

	Magnitud del riesgo				
	POBLACIÓN AFECTADA	ACTIVIDADES ECONOMICAS, SUPERFICES	ACTIVIDADES ECONÓMICAS, DAÑOS	PUNTOS DE IMPORTANCIA	ÁREAS IMPORTANCIA MEDIOAMBIENTAL
Valor max/ Daños total	7,153.00	532.41	257,512,606.26	1	27.00
T010 Sobre valor máx total	23.47%	20.70%	8.50%	100%	96%
T100 Sobre valor máx total	75.26%	81.25%	59.49%	100%	96%
T500 Sobre valor máx total	100.00%	100.00%	100.00%	100%	100%
<b>PROMEDIOS</b>	<b>4,738.33</b>	<b>358.40</b>	<b>144,197,815.67</b>	<b>1</b>	<b>26.33</b>

	POBLACIÓN AFECTADA	ACTIVIDADES ECON., SUPERF.	ACTIVIDADES ECON., DAÑOS	PUNTOS DE IMPORTANCIA	AREAS IMPORTANCIA MA	RIESGO GLOBAL
<b>Caracterización global por ARPSI</b>	<b>3.0</b>	2.0	<b>5.0</b>	0.0	3.0	2.6
<b>Caracterización global por subtramos</b>	0.9	1.7	2.6	0.3	1.1	1.22
ES091_ARPS_AEB-09	1.0	2.0	2.6	0.0	1.0	1.2
ES091_ARPS_AEB-08	0.0	1.0	1.6	0.0	0.0	0.4
ES091_ARPS_AEB-14	0.0	1.2	1.2	0.0	2.0	0.8
ES091_ARPS_AEB-13	1.0	2.0	3.0	1.0	1.3	1.5
ES091_ARPS_AEB-12	0.6	1.0	1.2	0.0	1.0	0.7
ES091_ARPS_AEB-10	0.0	1.0	2.2	0.0	1.0	0.7
ES091_ARPS_AEB-06	0.0	1.2	1.6	0.0	1.0	0.6
ES091_ARPS_AEB-01	1.0	1.0	2.0	0.0	2.0	1.2
ES091_ARPS_AEB-05	3.0	2.7	4.1	0.0	2.0	2.3
ES091_ARPS_AEB-04	1.0	2.0	3.4	0.0	1.0	1.3
ES091_ARPS_AEB-03	1.0	1.6	2.0	0.0	1.0	1.0
ES091_ARPS_AEB-02	1.0	2.0	2.6	0.0	1.0	1.2
ES091_ARPS_AEB-11	0.6	1.2	1.6	0.0	1.0	0.8
ES091_ARPS_AEB-07	0.0	1.2	2.0	0.0	0.0	0.5



Observaciones

---

Demarcación hidrográfica	EBRO
--------------------------	------

Código ARPSI ES091\_ARPS\_AGL

Nº DE SUBTRAMOS 7

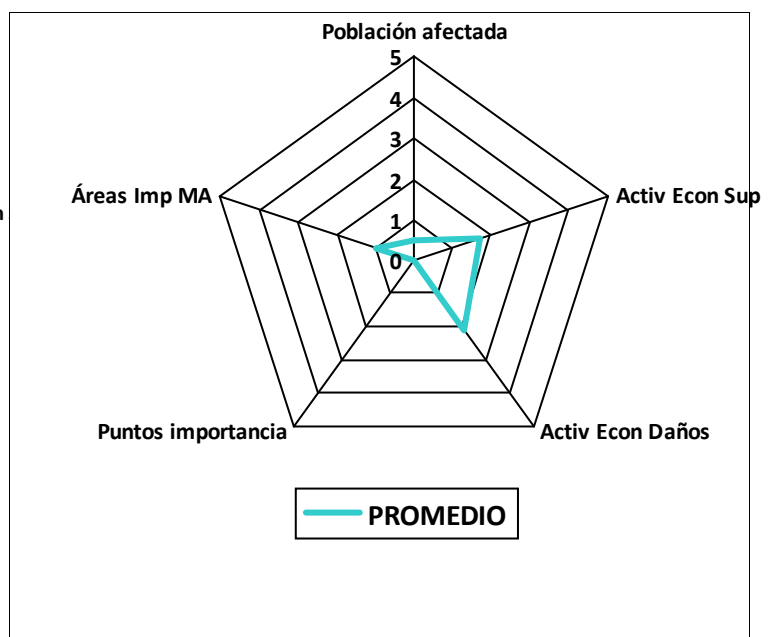
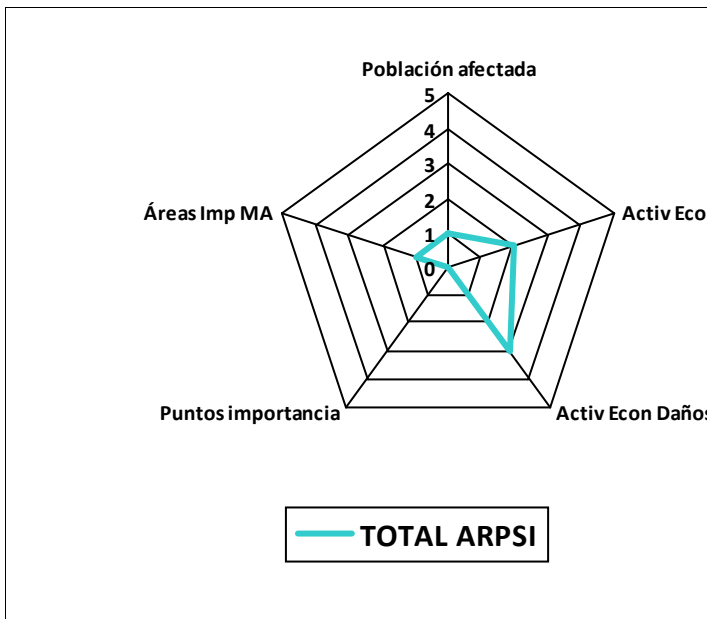
Peso Población afectada	0.3
Peso Activ. econom., superf.	0.15
Peso Activ. econom., daños	0.15
Peso Puntos de importancia	0.2
Peso Áreas imp. ambiental	0.2

	T10	T100	T500
Población total en	11,830	11,830	11,830

ÁREAS IMPORTANCIA MEDIOAMBIENTAL	
T010	8
T100	8
T500	8

	Magnitud del riesgo				
	POBLACIÓN AFECTADA	ACTIVIDADES ECONOMICAS, SUPERFICES	ACTIVIDADES ECONÓMICAS, DAÑOS	PUNTOS DE IMPORTANCIA	ÁREAS IMPORTANCIA MEDIOAMBIENTAL
Valor max/ Daños total	88.00	126.87	33,471,000.00	0	8.00
T010 Sobre valor máx total	28.41%	54.68%	28.19%	0%	100%
T100 Sobre valor máx total	43.18%	79.14%	54.00%	0%	100%
T500 Sobre valor máx total	100.00%	100.00%	100.00%	0%	100%
<b>PROMEDIOS</b>	<b>50.33</b>	<b>98.89</b>	<b>20,327,293.33</b>	<b>0</b>	<b>8.00</b>

	POBLACIÓN AFECTADA	ACTIVIDADES ECON., SUPERF.	ACTIVIDADES ECON., DAÑOS	PUNTOS DE IMPORTANCIA	AREAS IMPORTANCIA MA	RIESGO GLOBAL
Caracterización global por ARPSI	1.0	2.0	3.0	0.0	1.0	1.3
Caracterización global por subtramos	0.5	1.7	2.1	0.0	1.0	0.92
ES091_ARPS_AGL-03	0.0	1.4	2.0	0.0	0.0	0.5
ES091_ARPS_AGL-07	0.0	1.2	1.0	0.0	0.0	0.3
ES091_ARPS_AGL-06	1.0	1.6	3.0	0.0	2.0	1.4
ES091_ARPS_AGL-04	1.0	2.0	3.0	0.0	1.0	1.3
ES091_ARPS_AGL-02	0.0	1.4	1.2	0.0	1.0	0.6
ES091_ARPS_AGL-01	1.2	2.7	2.6	0.0	1.0	1.4
ES091_ARPS_AGL-05	0.0	0.6	0.6	0.0	1.0	0.4



Observaciones

---



Demarcación hidrográfica **EBRO**

Código ARPSI **ES091\_ARPS\_AJL**

Nº DE SUBTRAMOS **16**

Peso Población afectada	0.3
Peso Activ. econom., superf.	0.15
Peso Activ. econom., daños	0.15
Peso Puntos de importancia	0.2
Peso Áreas imp. ambiental	0.2

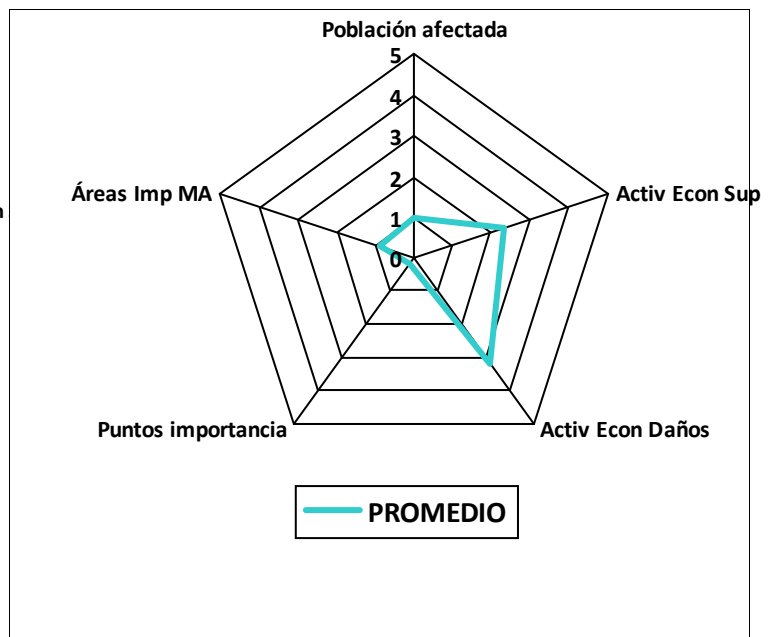
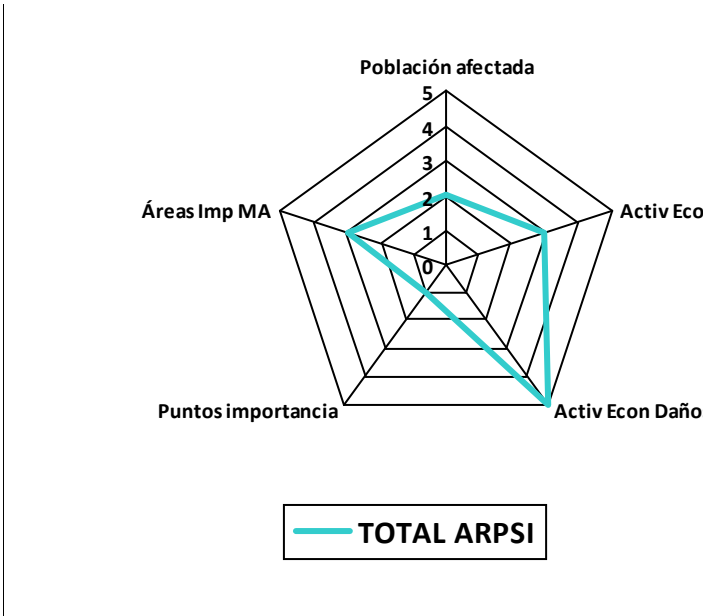
	T10	T100	T500
<b>Población total en</b>	9,087	9,087	9,087

ÁREAS IMPORTANCIA MEDIOAMBIENTAL	
T010	30
T100	30
T500	33

	Magnitud del riesgo				
	POBLACIÓN AFECTADA	ACTIVIDADES ECONOMICAS, SUPERFICES	ACTIVIDADES ECONÓMICAS, DAÑOS	PUNTOS DE IMPORTANCIA	ÁREAS IMPORTANCIA MEDIOAMBIENTAL
Valor max/ Daños total	354.00	1,133.86	360,595,000.00	3	33.00
T010 Sobre valor máx total	77.97%	57.09%	31.82%	100%	91%
T100 Sobre valor máx total	94.63%	73.80%	72.52%	100%	91%
T500 Sobre valor máx total	100.00%	100.00%	100.00%	100%	100%
<b>PROMEDIOS</b>	<b>321.67</b>	<b>872.68</b>	<b>245,614,813.33</b>	<b>3</b>	<b>31.00</b>

	POBLACIÓN AFECTADA	ACTIVIDADES ECON., SUPERF.	ACTIVIDADES ECON., DAÑOS	PUNTOS DE IMPORTANCIA	AREAS IMPORTANCIA MA	RIESGO GLOBAL
<b>Caracterización global por ARPSI</b>	<b>2.0</b>	3.0	<b>5.0</b>	1.0	3.0	2.6
<b>Caracterización global por subtramos</b>	1.0	2.3	3.2	0.2	0.9	1.36
ES091_ARPS_AJL-09	1.0	2.7	3.0	0.0	1.0	1.4
ES091_ARPS_AJL-13	1.0	2.0	2.6	0.0	1.0	1.2
ES091_ARPS_AJL-16	1.0	2.7	2.6	0.0	1.3	1.4
ES091_ARPS_AJL-14	1.0	2.7	3.0	0.0	1.3	1.4
ES091_ARPS_AJL-12	0.0	1.0	1.0	0.0	0.0	0.3
ES091_ARPS_AJL-11	1.0	2.0	3.0	1.0	1.0	1.5
ES091_ARPS_AJL-10	0.0	1.4	2.2	0.0	1.0	0.8
ES091_ARPS_AJL-15	0.6	1.6	3.0	0.0	2.0	1.3
ES091_ARPS_AJL-08	0.0	1.0	2.0	0.0	0.0	0.5
ES091_ARPS_AJL-02	0.0	1.2	2.1	0.0	0.0	0.5
ES091_ARPS_AJL-03	1.0	2.7	3.4	1.0	0.0	1.4
ES091_ARPS_AJL-01	0.0	1.9	3.0	0.0	1.0	0.9
ES091_ARPS_AJL-04	0.0	2.0	3.0	0.0	0.0	0.8
ES091_ARPS_AJL-05	1.0	2.7	3.0	0.0	0.0	1.2
ES091_ARPS_AJL-06	2.0	2.7	4.1	1.0	1.0	2.0

ES091_ARPS_AJL-07	2.0	2.7	5.0	0.0	2.0	2.2
-------------------	-----	-----	-----	-----	-----	-----



Observaciones

Demarcación hidrográfica **EBRO**

Código ARPSI **ES091\_ARPS\_ALC**

Nº DE SUBTRAMOS **2**

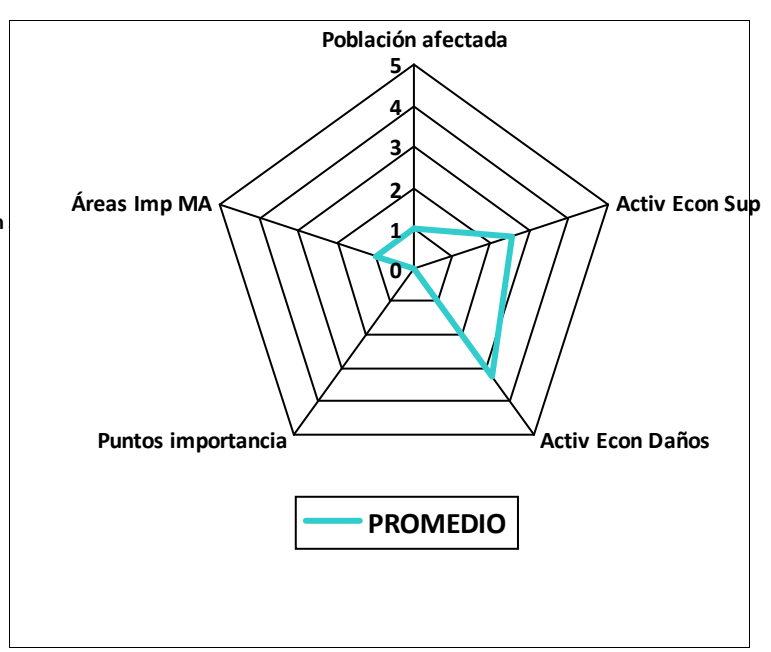
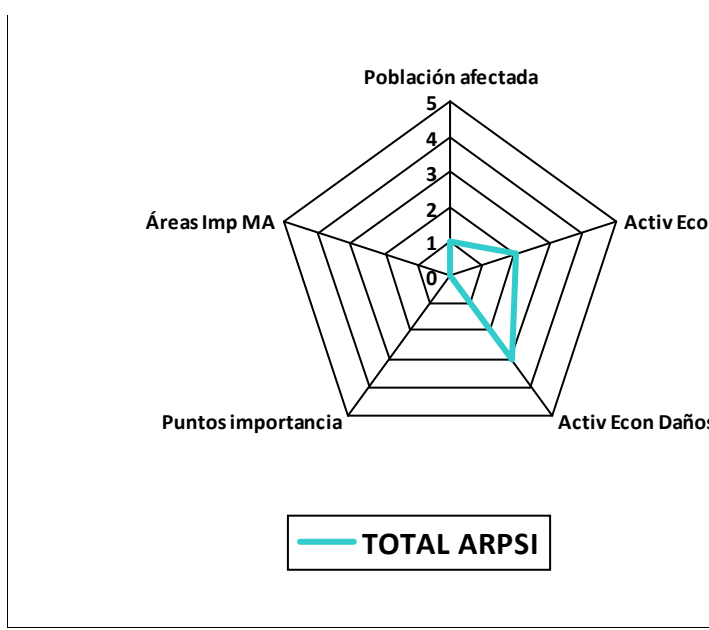
Peso Población afectada 0.3  
 Peso Activ. econom., superf. 0.15  
 Peso Activ. econom., daños 0.15  
 Peso Puntos de importancia 0.2  
 Peso Áreas imp. ambiental 0.2

	T10	T100	T500
<b>Población total en</b>	53,236	53,236	53,236

ÁREAS IMPORTANCIA MEDIOAMBIENTAL	
T010	5
T100	5
T500	5

	Magnitud del riesgo				
	POBLACIÓN AFECTADA	ACTIVIDADES ECONOMICAS, SUPERFICES	ACTIVIDADES ECONÓMICAS, DAÑOS	PUNTOS DE IMPORTANCIA	ÁREAS IMPORTANCIA MEDIOAMBIENTAL
Valor max/ Daños total	77.00	84.03	56,839,500.00	0	5.00
T010 Sobre valor máx total	11.69%	14.40%	10.50%	0%	100%
T100 Sobre valor máx total	31.17%	43.19%	50.49%	0%	100%
T500 Sobre valor máx total	100.00%	100.00%	100.00%	0%	100%
<b>PROMEDIOS</b>	<b>36.67</b>	<b>44.14</b>	<b>30,502,476.67</b>	<b>0</b>	<b>5.00</b>

	POBLACIÓN AFECTADA	ACTIVIDADES ECON., SUPERF.	ACTIVIDADES ECON., DAÑOS	PUNTOS DE IMPORTANCIA	AREAS IMPORTANCIA MA	RIESGO GLOBAL
Caracterización global por ARPSI	<b>1.0</b>	2.0	<b>3.0</b>	0.0	0.0	1.1
Caracterización global por subtramos	1.0	2.5	3.3	0.0	1.0	1.39
ES091_ARPS_ALC-02	1.0	2.7	3.4	0.0	1.0	1.4
ES091_ARPS_ALC-01	1.2	1.9	2.6	0.0	1.0	1.2



Observaciones

Demarcación hidrográfica	EBRO
--------------------------	------

Código ARPSI ES091\_ARPS\_ALH

Nº DE SUBTRAMOS 11

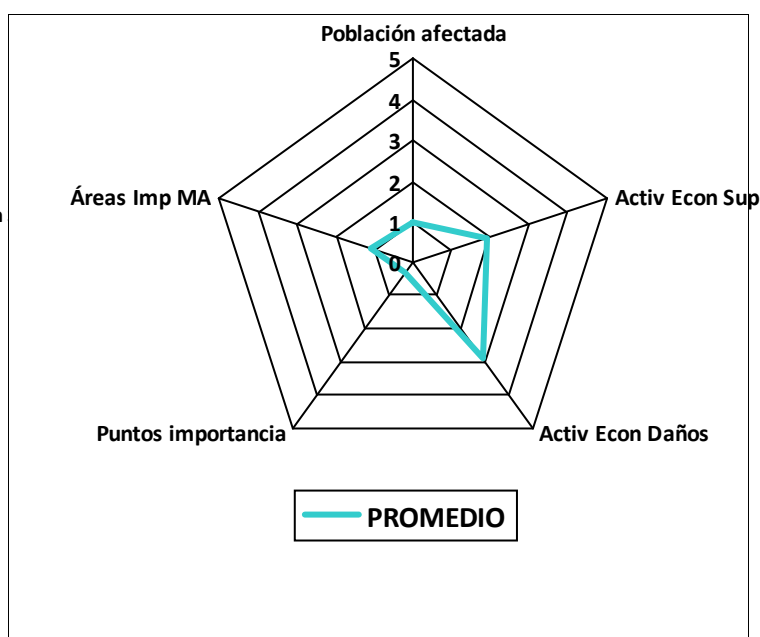
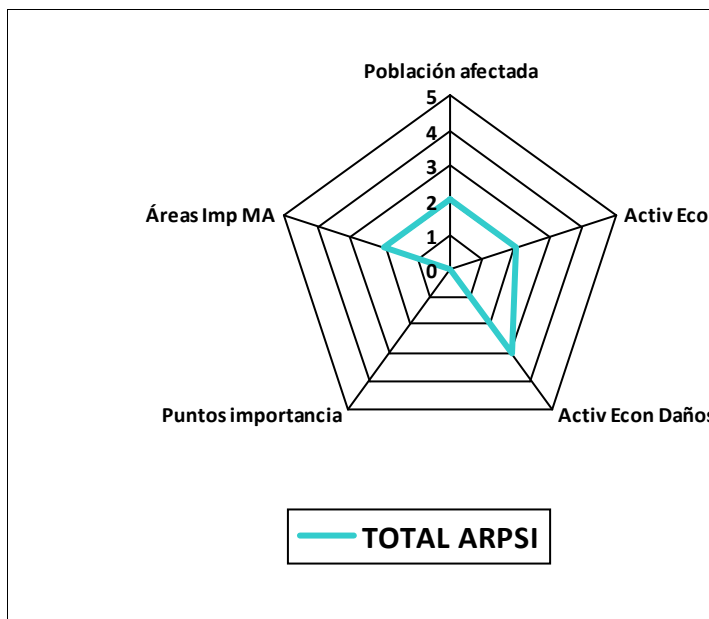
Peso Población afectada	0.3
Peso Activ. econom., superf.	0.15
Peso Activ. econom., daños	0.15
Peso Puntos de importancia	0.2
Peso Áreas imp. ambiental	0.2

	T10	T100	T500
Población total en	17,329	17,329	17,329

ÁREAS IMPORTANCIA MEDIOAMBIENTAL	
T010	17
T100	17
T500	19

	Magnitud del riesgo				
	POBLACIÓN AFECTADA	ACTIVIDADES ECONOMICAS, SUPERFICES	ACTIVIDADES ECONÓMICAS, DAÑOS	PUNTOS DE IMPORTANCIA	ÁREAS IMPORTANCIA MEDIOAMBIENTAL
Valor max/ Daños total	452.00	420.90	122,959,000.00	1	19.00
T010 Sobre valor máx total	32.74%	52.89%	37.89%	100%	89%
T100 Sobre valor máx total	41.81%	70.81%	66.18%	100%	89%
T500 Sobre valor máx total	100.00%	100.00%	100.00%	100%	100%
<b>PROMEDIOS</b>	<b>263.00</b>	<b>313.84</b>	<b>83,637,953.33</b>	<b>1</b>	<b>17.67</b>

	POBLACIÓN AFECTADA	ACTIVIDADES ECON., SUPERF.	ACTIVIDADES ECON., DAÑOS	PUNTOS DE IMPORTANCIA	AREAS IMPORTANCIA MA	RIESGO GLOBAL
Caracterización global por ARPSI	2.0	2.0	3.0	0.0	2.0	1.8
Caracterización global por subtramos	1.0	1.9	2.9	0.3	1.1	1.29
ES091_ARPS_ALH-01	0.0	0.0	0.0	0.0	0.0	0.0
ES091_ARPS_ALH-07	1.0	2.0	3.0	0.0	1.0	1.3
ES091_ARPS_ALH-11	2.0	2.7	4.1	1.0	2.0	2.2
ES091_ARPS_ALH-10	1.0	2.0	3.0	0.0	2.0	1.5
ES091_ARPS_ALH-09	1.0	2.0	3.0	0.0	2.0	1.5
ES091_ARPS_ALH-08	1.0	2.0	3.0	0.0	1.3	1.3
ES091_ARPS_ALH-06	0.0	1.0	1.6	0.0	0.0	0.4
ES091_ARPS_ALH-05	0.0	1.0	1.0	0.0	0.0	0.3
ES091_ARPS_ALH-04	0.0	1.0	1.0	0.0	0.0	0.3
ES091_ARPS_ALH-02	0.0	1.2	1.6	0.0	0.0	0.4
ES091_ARPS_ALH-03	0.0	1.0	2.0	0.0	0.0	0.5



Observaciones

Demarcación hidrográfica	EBRO
--------------------------	------

Código ARPSI ES091\_ARPS\_ARB

Nº DE SUBTRAMOS 6

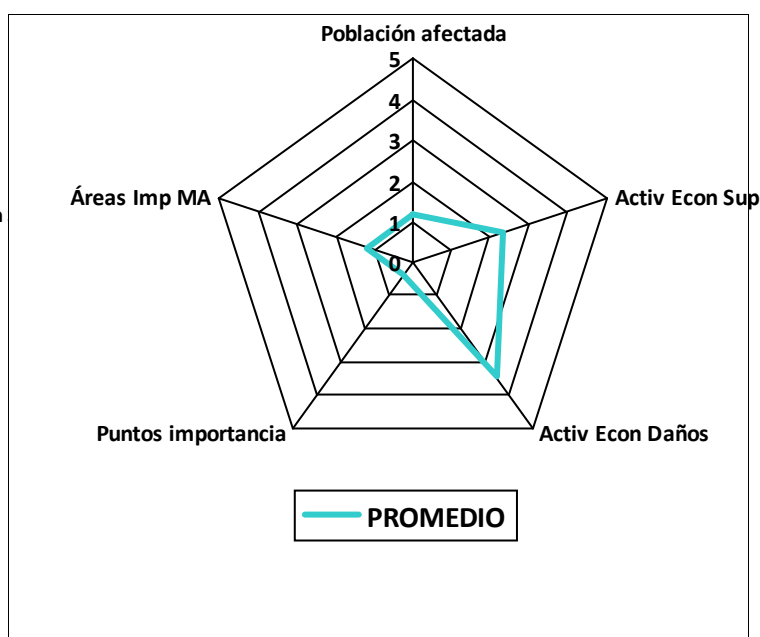
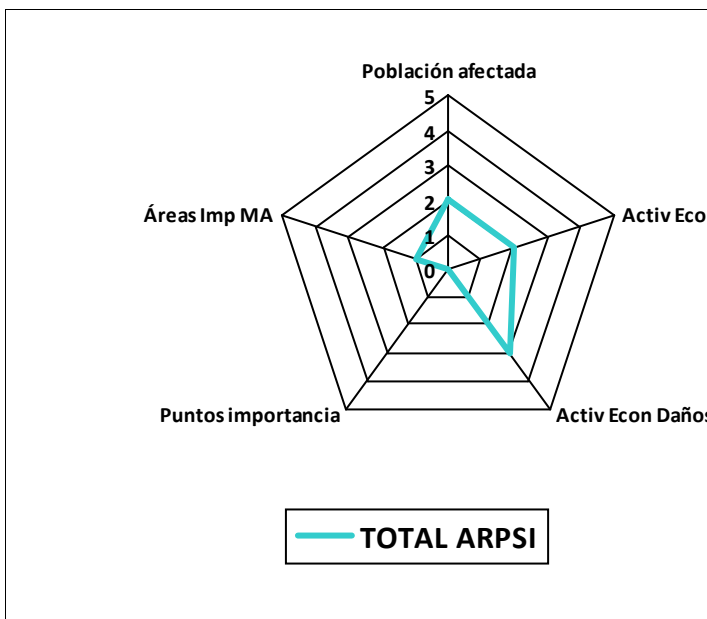
Peso Población afectada	0.3
Peso Activ. econom., superf.	0.15
Peso Activ. econom., daños	0.15
Peso Puntos de importancia	0.2
Peso Áreas imp. ambiental	0.2

	T10	T100	T500
Población total en	20,797	20,797	20,797

ÁREAS IMPORTANCIA MEDIOAMBIENTAL	
T010	11
T100	11
T500	11

	Magnitud del riesgo				
	POBLACIÓN AFECTADA	ACTIVIDADES ECONOMICAS, SUPERFICES	ACTIVIDADES ECONÓMICAS, DAÑOS	PUNTOS DE IMPORTANCIA	ÁREAS IMPORTANCIA MEDIOAMBIENTAL
Valor max/ Daños total	179.00	518.82	138,020,500.00	3	11.00
T010 Sobre valor máx total	46.37%	43.12%	35.85%	33%	100%
T100 Sobre valor máx total	76.54%	70.20%	68.51%	67%	100%
T500 Sobre valor máx total	100.00%	100.00%	100.00%	100%	100%
<b>PROMEDIOS</b>	<b>133.00</b>	<b>368.91</b>	<b>94,020,006.67</b>	<b>2</b>	<b>11.00</b>

	POBLACIÓN AFECTADA	ACTIVIDADES ECON., SUPERF.	ACTIVIDADES ECON., DAÑOS	PUNTOS DE IMPORTANCIA	AREAS IMPORTANCIA MA	RIESGO GLOBAL
Caracterización global por ARPSI	2.0	2.0	3.0	0.0	1.0	1.6
Caracterización global por subtramos	1.2	2.3	3.5	0.4	1.2	1.54
ES091_ARPS_ARB-03	1.6	2.2	3.0	0.6	2.0	1.8
ES091_ARPS_ARB-06	1.0	2.7	3.0	0.2	1.0	1.4
ES091_ARPS_ARB-04	0.0	1.0	1.6	0.0	1.0	0.6
ES091_ARPS_ARB-01	1.0	2.7	3.0	1.0	1.0	1.6
ES091_ARPS_ARB-05	1.0	1.0	2.0	0.0	0.0	0.8
ES091_ARPS_ARB-02	1.2	2.0	5.0	0.0	1.0	1.6



Observaciones

---

Demarcación hidrográfica	EBRO
--------------------------	------

Código ARPSI ES091\_ARPS\_ARK

Nº DE SUBTRAMOS 8

Peso Población afectada	0.3
Peso Activ. econom., superf.	0.15
Peso Activ. econom., daños	0.15
Peso Puntos de importancia	0.2
Peso Áreas imp. ambiental	0.2

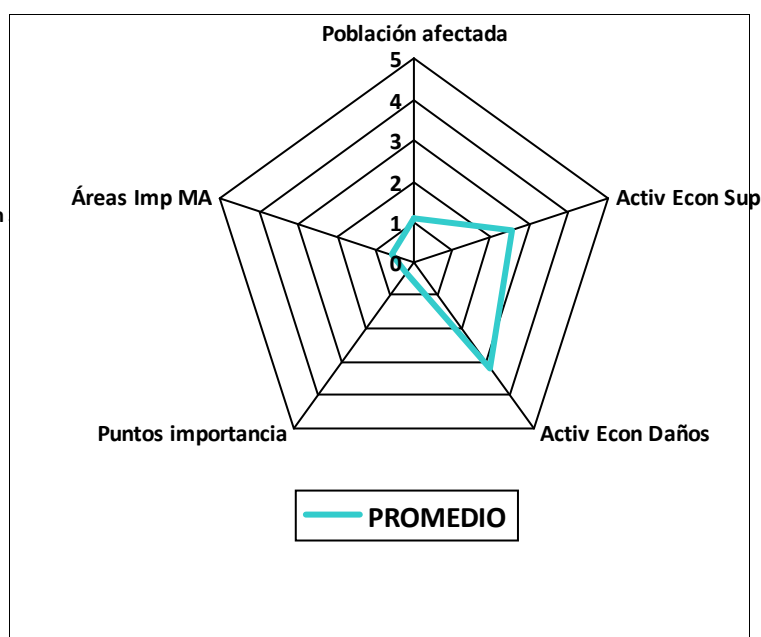
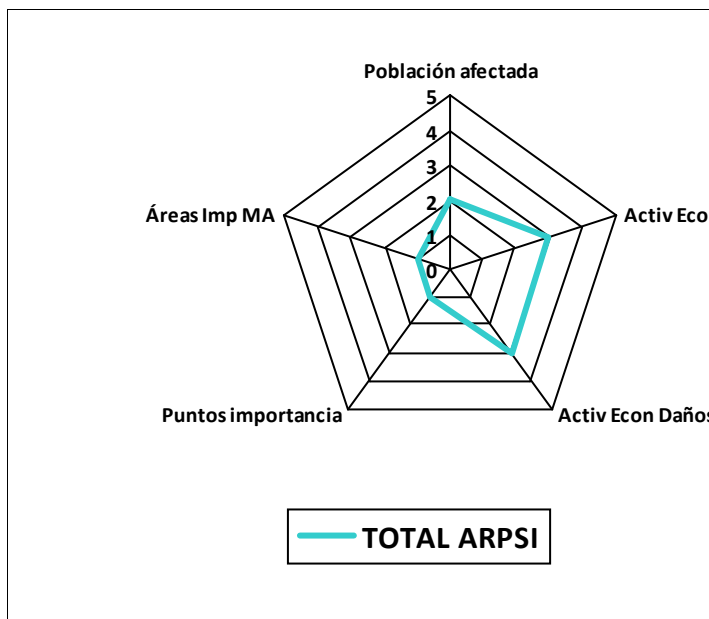
	T10	T100	T500
Población total en	10,645	10,645	11,050

ÁREAS IMPORTANCIA MEDIOAMBIENTAL	
T010	8
T100	8
T500	8

	Magnitud del riesgo				
	POBLACIÓN AFECTADA	ACTIVIDADES ECONOMICAS, SUPERFICES	ACTIVIDADES ECONÓMICAS, DAÑOS	PUNTOS DE IMPORTANCIA	ÁREAS IMPORTANCIA MEDIOAMBIENTAL
Valor max/ Daños total	334.00	755.43	195,411,500.00	3	8.00
T010 Sobre valor máx total	70.36%	60.49%	40.94%	67%	100%
T100 Sobre valor máx total	91.92%	88.18%	71.30%	100%	100%
T500 Sobre valor máx total	100.00%	100.00%	100.00%	100%	100%
<b>PROMEDIOS</b>	<b>292.00</b>	<b>626.16</b>	<b>138,243,456.67</b>	<b>3</b>	<b>8.00</b>

	POBLACIÓN AFECTADA	ACTIVIDADES ECON., SUPERF.	ACTIVIDADES ECON., DAÑOS	PUNTOS DE IMPORTANCIA	AREAS IMPORTANCIA MA	RIESGO GLOBAL
Caracterización global por ARPSI	2.0	3.0	3.0	1.0	1.0	1.9
Caracterización global por subtramos	1.1	2.5	3.2	0.3	0.6	1.39
ES091_ARPS_ARK-05	1.0	2.7	4.1	1.0	0.0	1.5
ES091_ARPS_ARK-08	1.0	2.7	3.0	0.0	2.0	1.6
ES091_ARPS_ARK-06	1.0	2.0	3.0	0.0	0.0	1.1
ES091_ARPS_ARK-04	2.0	2.7	3.4	0.6	0.0	1.6
ES091_ARPS_ARK-03	1.6	2.0	3.0	0.0	0.0	1.2
ES091_ARPS_ARK-02	1.0	2.7	3.4	1.0	0.0	1.4
ES091_ARPS_ARK-01	1.0	2.7	3.0	0.0	0.0	1.2
ES091_ARPS_ARK-07	1.0	2.0	3.0	0.0	0.0	1.1





Observaciones

---

<b>Demarcación hidrográfica</b>	EBRO
---------------------------------	------

**Código ARPSI** ES091\_ARPS\_ASG

**Nº DE SUBTRAMOS** 11

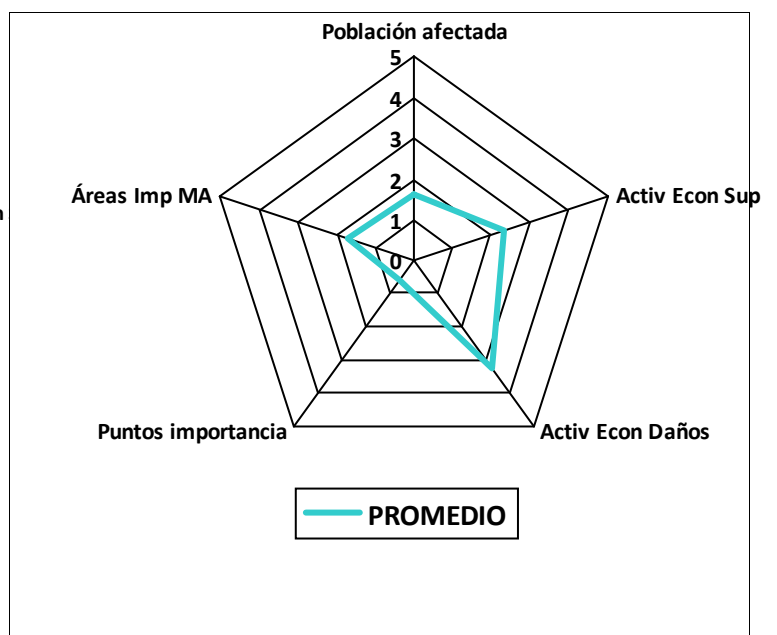
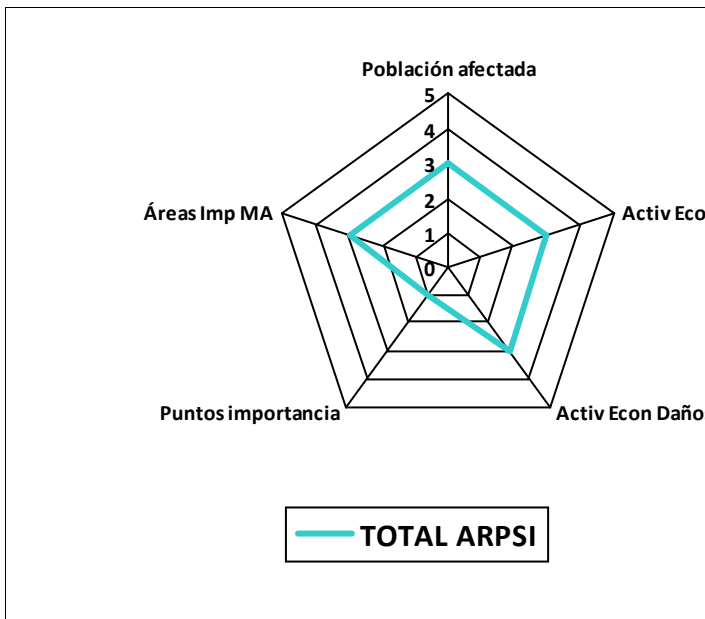
Peso Población afectada	0.3
Peso Activ. econom., superf.	0.15
Peso Activ. econom., daños	0.15
Peso Puntos de importancia	0.2
Peso Áreas imp. ambiental	0.2

	T10	T100	T500
<b>Población total en</b>	29,459	29,459	29,459

ÁREAS IMPORTANCIA MEDIOAMBIENTAL	
T010	33
T100	33
T500	34

	Magnitud del riesgo				
	POBLACIÓN AFECTADA	ACTIVIDADES ECONOMICAS, SUPERFICES	ACTIVIDADES ECONÓMICAS, DAÑOS	PUNTOS DE IMPORTANCIA	ÁREAS IMPORTANCIA MEDIOAMBIENTAL
Valor max/ Daños total	1,084.00	668.41	222,226,000.00	5	34.00
T010 Sobre valor máx total	33.39%	40.05%	26.28%	40%	97%
T100 Sobre valor máx total	84.78%	85.83%	67.15%	100%	97%
T500 Sobre valor máx total	100.00%	100.00%	100.00%	100%	100%
<b>PROMEDIOS</b>	<b>788.33</b>	<b>503.27</b>	<b>143,281,146.67</b>	<b>4</b>	<b>33.33</b>

	POBLACIÓN AFECTADA	ACTIVIDADES ECON., SUPERF.	ACTIVIDADES ECON., DAÑOS	PUNTOS DE IMPORTANCIA	AREAS IMPORTANCIA MA	RIESGO GLOBAL
<b>Caracterización global por ARPSI</b>	<b>3.0</b>	3.0	<b>3.0</b>	1.0	3.0	2.6
<b>Caracterización global por subtramos</b>	1.6	2.3	3.3	0.6	1.7	1.78
ES091_ARPS_ASG-02	1.0	2.0	3.0	0.0	1.0	1.3
ES091_ARPS_ASG-07	1.0	1.2	2.2	0.0	2.0	1.2
ES091_ARPS_ASG-10	1.0	2.2	2.6	0.0	2.0	1.4
ES091_ARPS_ASG-09	1.0	1.6	2.6	0.0	0.0	0.9
ES091_ARPS_ASG-11	0.6	1.0	2.0	0.0	2.0	1.0
ES091_ARPS_ASG-08	0.0	1.4	2.0	0.0	1.0	0.7
ES091_ARPS_ASG-06	2.0	2.7	4.1	2.0	2.0	2.4
ES091_ARPS_ASG-05	2.6	2.7	4.1	0.6	2.0	2.3
ES091_ARPS_ASG-03	0.6	2.7	3.0	0.0	2.0	1.4
ES091_ARPS_ASG-01	1.6	2.2	2.6	0.6	0.0	1.3
ES091_ARPS_ASG-04	1.0	2.7	2.2	0.0	2.0	1.4



Observaciones

---

Demarcación hidrográfica: **EBRO**

Código ARPSI: **ES091\_ARPS\_AVI**

Nº DE SUBTRAMOS: **1**

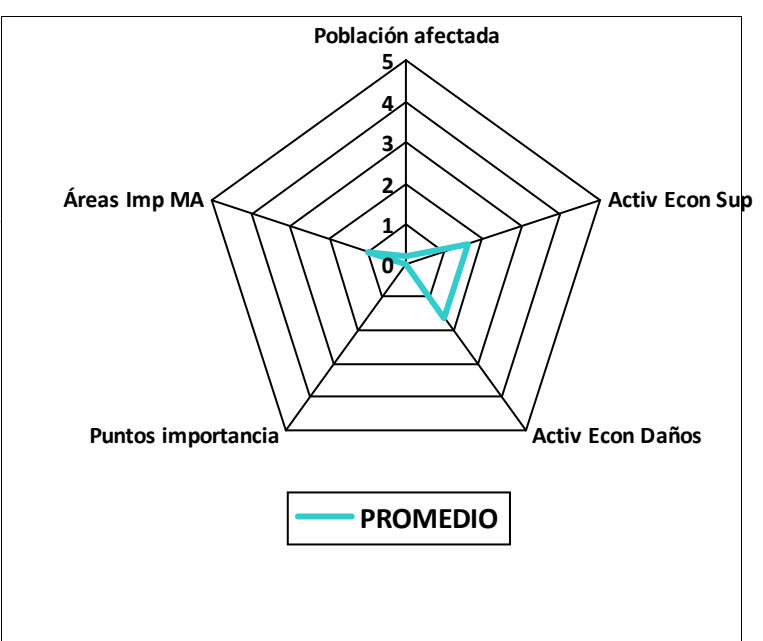
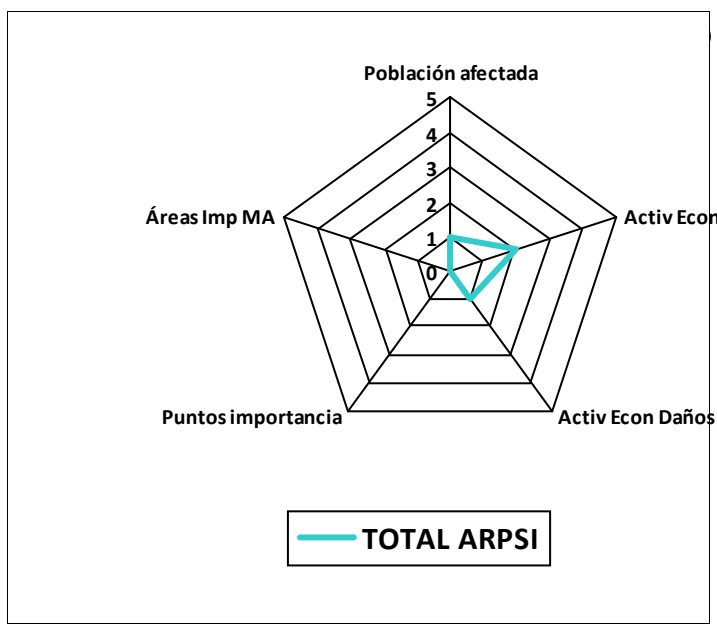
Peso Población afectada	0.3
Peso Activ. econom., superf.	0.15
Peso Activ. econom., daños	0.15
Peso Puntos de importancia	0.2
Peso Áreas imp. ambiental	0.2

	T10	T100	T500
Población total en	680	680	680

ÁREAS IMPORTANCIA MEDIOAMBIENTAL	
T010	2
T100	2
T500	2

	Magnitud del riesgo				
	POBLACIÓN AFECTADA	ACTIVIDADES ECONOMICAS, SUPERFICES	ACTIVIDADES ECONÓMICAS, DAÑOS	PUNTOS DE IMPORTANCIA	ÁREAS IMPORTANCIA MEDIOAMBIENTAL
Valor max/ Daños total	1.00	13.48	2,439,000.00	0	2.00
T010 Sobre valor máx total	0.00%	10.98%	8.45%	0%	100%
T100 Sobre valor máx total	0.00%	76.94%	57.95%	0%	100%
T500 Sobre valor máx total	100.00%	100.00%	100.00%	0%	100%
<b>PROMEDIOS</b>	<b>0.33</b>	<b>8.44</b>	<b>1,352,850.00</b>	<b>0</b>	<b>2.00</b>

	POBLACIÓN AFECTADA	ACTIVIDADES ECON., SUPERF.	ACTIVIDADES ECON., DAÑOS	PUNTOS DE IMPORTANCIA	ÁREAS IMPORTANCIA MA	RIESGO GLOBAL
Caracterización global por ARPSI	<b>1.0</b>	2.0	<b>1.0</b>	0.0	0.0	0.8
Caracterización global por subtramos	0.2	1.6	1.6	0.0	1.0	0.73
ES091_ARPS_AVI-01	0.2	1.6	1.6	0.0	1.0	0.7



Observaciones

Demarcación hidrográfica	EBRO
--------------------------	------

Código ARPSI ES091\_ARPS\_BAG

Nº DE SUBTRAMOS 8

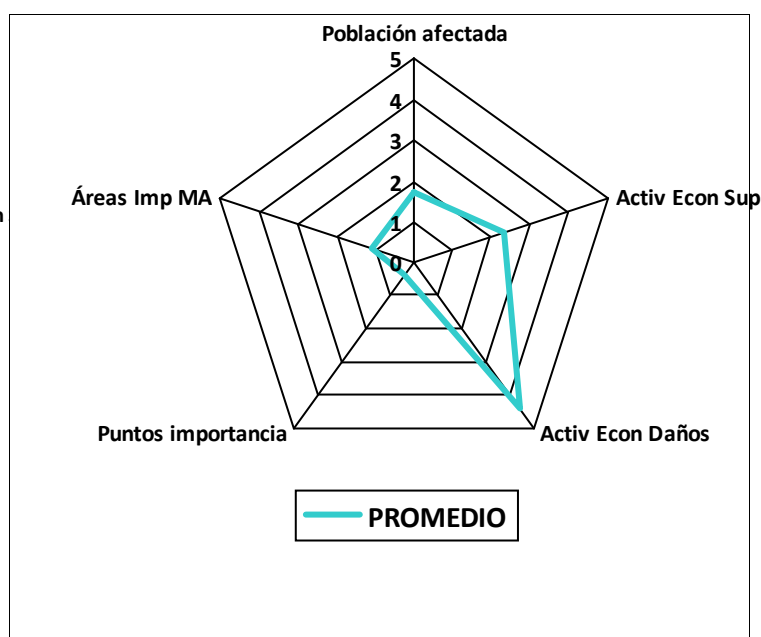
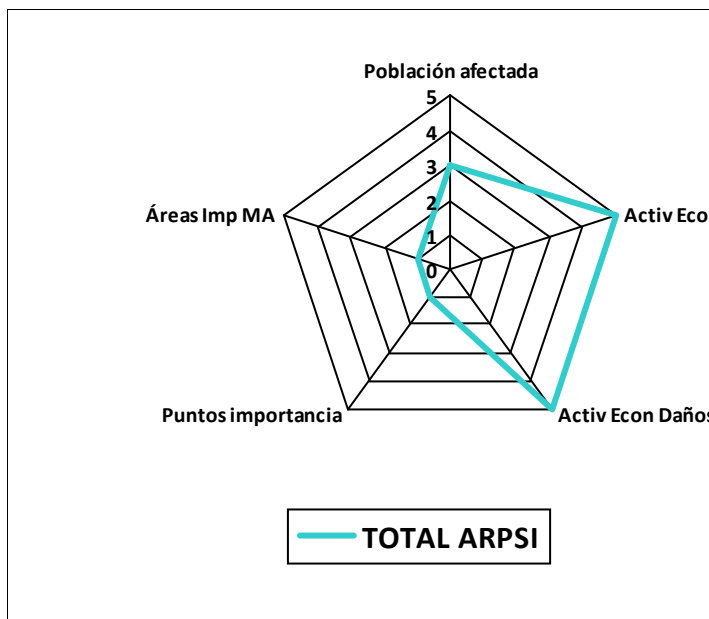
Peso Población afectada	0.3
Peso Activ. econom., superf.	0.15
Peso Activ. econom., daños	0.15
Peso Puntos de importancia	0.2
Peso Áreas imp. ambiental	0.2

	T10	T100	T500
Población total en	23,041	23,041	23,041

ÁREAS IMPORTANCIA MEDIOAMBIENTAL	
T010	10
T100	10
T500	10

	Magnitud del riesgo				
	POBLACIÓN AFECTADA	ACTIVIDADES ECONOMICAS, SUPERFICES	ACTIVIDADES ECONÓMICAS, DAÑOS	PUNTOS DE IMPORTANCIA	ÁREAS IMPORTANCIA MEDIOAMBIENTAL
Valor max/ Daños total	1,264.00	3,487.16	808,144,500.00	4	10.00
T010 Sobre valor máx total	45.65%	63.05%	42.55%	25%	100%
T100 Sobre valor máx total	70.02%	90.59%	79.30%	50%	100%
T500 Sobre valor máx total	100.00%	100.00%	100.00%	100%	100%
<b>PROMEDIOS</b>	<b>908.67</b>	<b>2,948.32</b>	<b>597,626,070.00</b>	<b>2</b>	<b>10.00</b>

	POBLACIÓN AFECTADA	ACTIVIDADES ECON., SUPERF.	ACTIVIDADES ECON., DAÑOS	PUNTOS DE IMPORTANCIA	AREAS IMPORTANCIA MA	RIESGO GLOBAL
Caracterización global por ARPSI	3.0	5.0	5.0	1.0	1.0	2.8
Caracterización global por subtramos	1.7	2.3	4.4	0.4	1.1	1.83
ES091_ARPS_BAG-05	2.0	2.0	5.0	0.2	1.0	1.9
ES091_ARPS_BAG-06	1.0	2.2	3.0	0.0	1.0	1.3
ES091_ARPS_BAG-07	1.6	2.7	3.4	0.2	1.0	1.6
ES091_ARPS_BAG-03	0.0	1.6	2.6	0.0	1.0	0.8
ES091_ARPS_BAG-04	1.0	2.0	5.0	0.0	1.0	1.6
ES091_ARPS_BAG-02	2.0	2.3	5.0	0.0	1.0	1.9
ES091_ARPS_BAG-01	2.0	3.0	5.0	1.6	2.0	2.5
ES091_ARPS_BAG-08	1.0	1.6	3.0	0.0	0.0	1.0



Observaciones

Demarcación hidrográfica	EBRO
--------------------------	------

Código ARPSI	ES091_ARPS_BAI
--------------	----------------

Nº DE SUBTRAMOS	3
-----------------	---

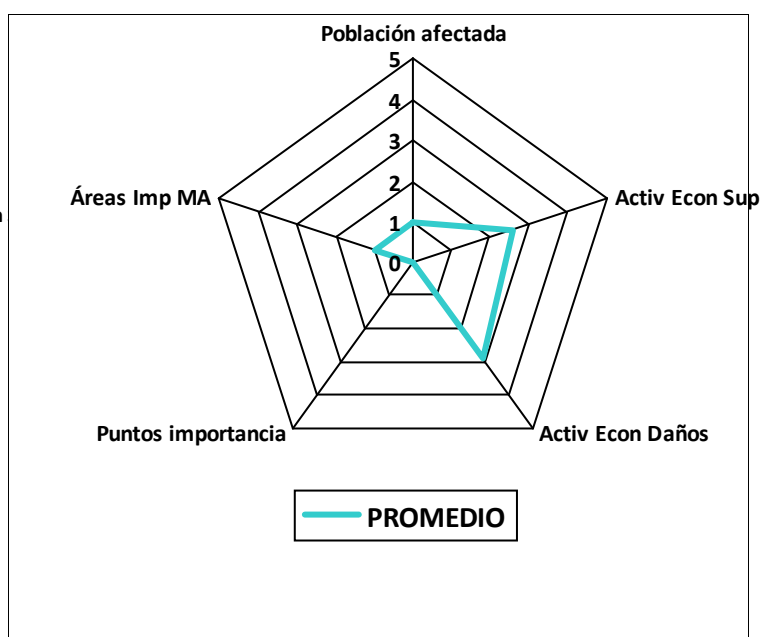
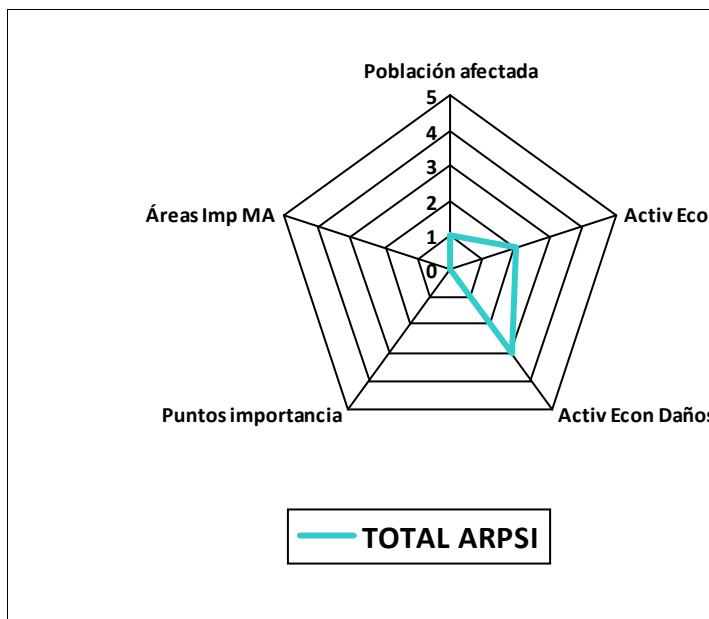
Peso Población afectada	0.3
Peso Activ. econom., superf.	0.15
Peso Activ. econom., daños	0.15
Peso Puntos de importancia	0.2
Peso Áreas imp. ambiental	0.2

	T10	T100	T500
Población total en	1,148	1,148	1,148

ÁREAS IMPORTANCIA MEDIOAMBIENTAL	
T010	4
T100	4
T500	4

	Magnitud del riesgo				
	POBLACIÓN AFECTADA	ACTIVIDADES ECONOMICAS, SUPERFICES	ACTIVIDADES ECONÓMICAS, DAÑOS	PUNTOS DE IMPORTANCIA	ÁREAS IMPORTANCIA MEDIOAMBIENTAL
Valor max/ Daños total	10.00	93.35	55,929,500.00	0	4.00
T010 Sobre valor máx total	60.00%	54.49%	36.40%	0%	100%
T100 Sobre valor máx total	80.00%	83.82%	65.64%	0%	100%
T500 Sobre valor máx total	100.00%	100.00%	100.00%	0%	100%
<b>PROMEDIOS</b>	<b>8.00</b>	<b>74.16</b>	<b>37,666,526.67</b>	<b>0</b>	<b>4.00</b>

	POBLACIÓN AFECTADA	ACTIVIDADES ECON., SUPERF.	ACTIVIDADES ECON., DAÑOS	PUNTOS DE IMPORTANCIA	AREAS IMPORTANCIA MA	RIESGO GLOBAL
Caracterización global por ARPSI	1.0	2.0	3.0	0.0	0.0	1.1
Caracterización global por subtramos	1.0	2.6	2.9	0.0	1.0	1.33
ES091_ARPS_BAI-01	1.0	2.7	3.0	0.0	1.0	1.4
ES091_ARPS_BAI-02	1.0	2.7	3.0	0.0	1.0	1.4
ES091_ARPS_BAI-03	1.0	2.2	2.6	0.0	1.0	1.2



Observaciones



<b>Demarcación hidrográfica</b>	EBRO
---------------------------------	------

<b>Código ARPSI</b>	ES091_ARPS_BAR
---------------------	----------------

<b>Nº DE SUBTRAMOS</b>	6
------------------------	---

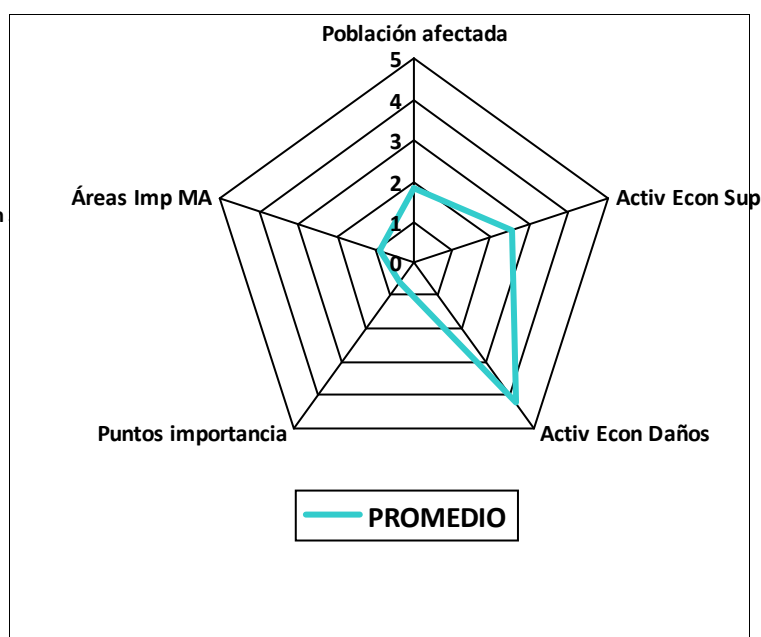
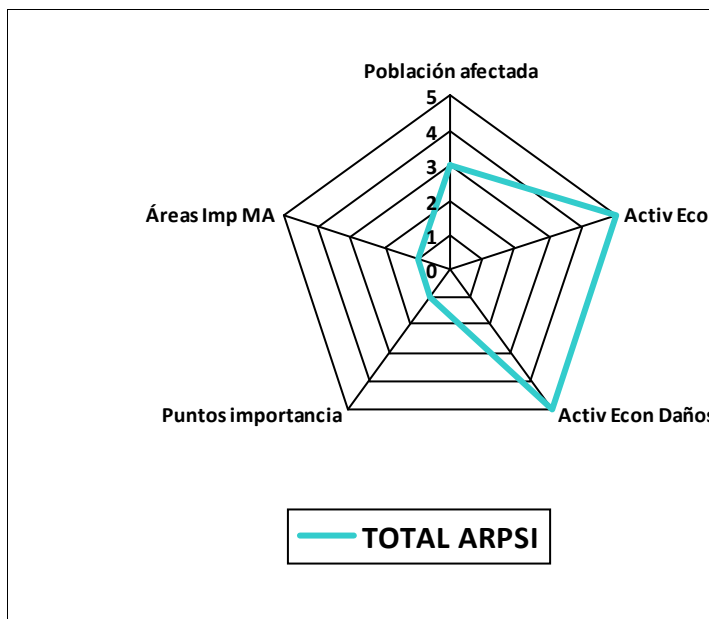
Peso Población afectada	0.3
Peso Activ. econom., superf.	0.15
Peso Activ. econom., daños	0.15
Peso Puntos de importancia	0.2
Peso Áreas imp. ambiental	0.2

	<b>T10</b>	<b>T100</b>	<b>T500</b>
<b>Población total en</b>	23,593	23,593	23,593

ÁREAS IMPORTANCIA MEDIOAMBIENTAL	
T010	7
T100	7
T500	7

	Magnitud del riesgo				
	POBLACIÓN AFECTADA	ACTIVIDADES ECONOMICAS, SUPERFICES	ACTIVIDADES ECONÓMICAS, DAÑOS	PUNTOS DE IMPORTANCIA	ÁREAS IMPORTANCIA MEDIOAMBIENTAL
Valor max/ Daños total	922.00	3,265.39	567,861,000.00	8	7.00
T010 Sobre valor máx total	55.10%	56.33%	36.76%	25%	100%
T100 Sobre valor máx total	85.79%	87.64%	76.21%	63%	100%
T500 Sobre valor máx total	100.00%	100.00%	100.00%	100%	100%
<b>PROMEDIOS</b>	<b>740.33</b>	<b>2,655.59</b>	<b>403,123,943.33</b>	<b>5</b>	<b>7.00</b>

	POBLACIÓN AFECTADA	ACTIVIDADES ECON., SUPERF.	ACTIVIDADES ECON., DAÑOS	PUNTOS DE IMPORTANCIA	AREAS IMPORTANCIA MA	RIESGO GLOBAL
<b>Caracterización global por ARPSI</b>	<b>3.0</b>	5.0	<b>5.0</b>	1.0	1.0	2.8
<b>Caracterización global por subtramos</b>	1.8	2.5	4.2	0.6	0.9	1.84
ES091_ARPS_BAR-02	1.0	2.2	3.4	0.2	1.0	1.4
ES091_ARPS_BAR-06	1.0	1.0	2.0	0.0	0.0	0.8
ES091_ARPS_BAR-05	1.6	2.7	5.0	0.0	1.0	1.8
ES091_ARPS_BAR-03	2.0	2.0	3.4	2.0	1.0	2.0
ES091_ARPS_BAR-01	1.6	2.2	4.1	1.3	1.0	1.9
ES091_ARPS_BAR-04	2.0	3.0	5.0	0.0	1.0	2.0



Observaciones

Demarcación hidrográfica	EBRO
--------------------------	------

Código ARPSI ES091\_ARPS\_BEB

Nº DE SUBTRAMOS 12

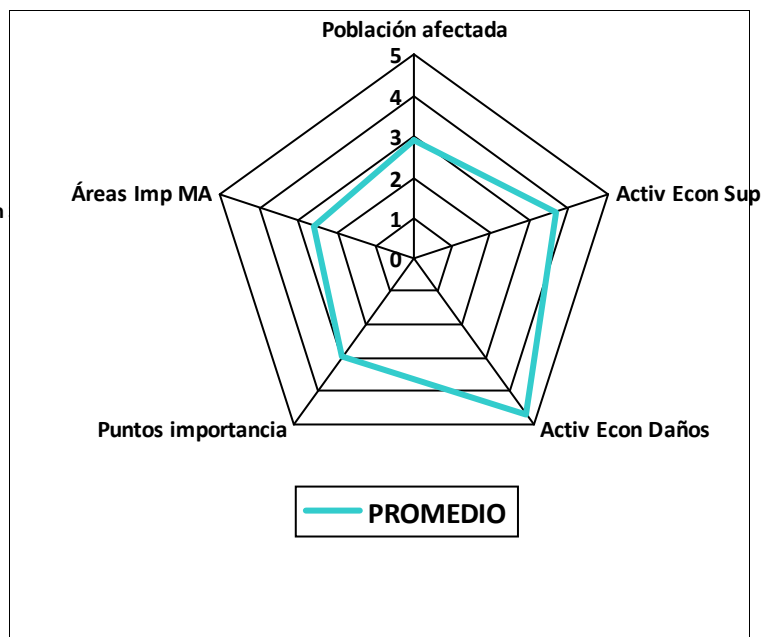
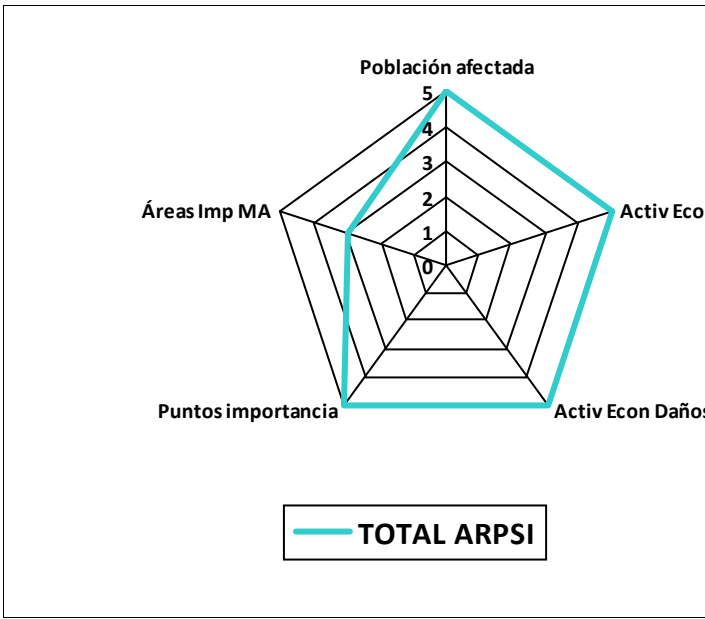
Peso Población afectada	0.3
Peso Activ. econom., superf.	0.15
Peso Activ. econom., daños	0.15
Peso Puntos de importancia	0.2
Peso Áreas imp. ambiental	0.2

	T10	T100	T500
Población total en	108,215	131,595	131,595

ÁREAS IMPORTANCIA MEDIOAMBIENTAL	
T010	31
T100	31
T500	33

	Magnitud del riesgo				
	POBLACIÓN AFECTADA	ACTIVIDADES ECONOMICAS, SUPERFICES	ACTIVIDADES ECONÓMICAS, DAÑOS	PUNTOS DE IMPORTANCIA	ÁREAS IMPORTANCIA MEDIOAMBIENTAL
Valor max/ Daños total	25,589.00	27,023.78	8,151,148,634.40	19	33.00
T010 Sobre valor máx total	48.19%	28.81%	25.62%	53%	94%
T100 Sobre valor máx total	93.82%	92.60%	81.03%	89%	94%
T500 Sobre valor máx total	100.00%	100.00%	100.00%	100%	100%
<b>PROMEDIOS</b>	<b>20,642.67</b>	<b>19,944.74</b>	<b>5,614,698,654.80</b>	<b>15</b>	<b>31.67</b>

	POBLACIÓN AFECTADA	ACTIVIDADES ECON., SUPERF.	ACTIVIDADES ECON., DAÑOS	PUNTOS DE IMPORTANCIA	AREAS IMPORTANCIA MA	RIESGO GLOBAL
Caracterización global por ARPSI	5.0	5.0	5.0	5.0	3.0	4.6
Caracterización global por subtramos	2.9	3.7	4.7	3.0	2.6	3.24
ES091_ARPS_BEB-08	4.1	5.0	5.0	5.0	4.1	4.6
ES091_ARPS_BEB-05	1.0	2.7	5.0	0.0	2.0	1.9
ES091_ARPS_BEB-12	1.6	1.6	2.6	0.0	1.0	1.3
ES091_ARPS_BEB-11	1.2	1.2	1.8	0.0	0.0	0.8
ES091_ARPS_BEB-10	0.6	1.2	2.2	1.0	0.0	0.9
ES091_ARPS_BEB-09	0.6	1.4	1.6	0.0	1.0	0.8
ES091_ARPS_BEB-01	2.0	2.7	5.0	0.0	1.0	2.0
ES091_ARPS_BEB-06	2.0	2.7	5.0	1.2	1.3	2.3
ES091_ARPS_BEB-07	3.0	3.4	5.0	3.7	1.3	3.2
ES091_ARPS_BEB-04	2.0	2.7	5.0	0.0	2.0	2.2
ES091_ARPS_BEB-03	2.0	2.7	5.0	0.0	1.0	2.0
ES091_ARPS_BEB-02	1.0	2.7	4.1	0.0	3.0	1.9



Observaciones

<b>Demarcación hidrográfica</b>	EBRO
---------------------------------	------

<b>Código ARPSI</b>	ES091_ARPS_BGL
---------------------	----------------

<b>Nº DE SUBTRAMOS</b>	3
------------------------	---

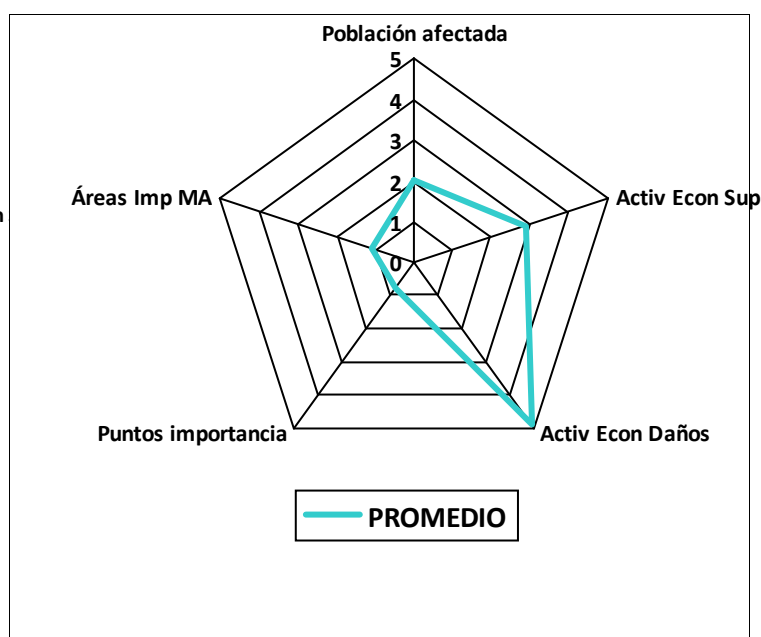
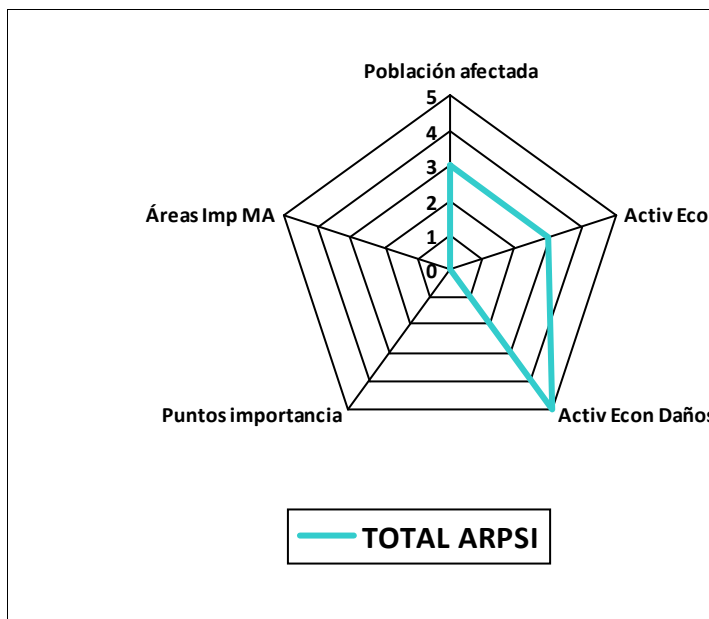
Peso Población afectada	0.3
Peso Activ. econom., superf.	0.15
Peso Activ. econom., daños	0.15
Peso Puntos de importancia	0.2
Peso Áreas imp. ambiental	0.2

	<b>T10</b>	<b>T100</b>	<b>T500</b>
<b>Población total en</b>	695,457	695,457	695,457

<b>AREAS IMPORTANCIA MEDIOAMBIENTAL</b>	
T010	5
T100	5
T500	6

	Magnitud del riesgo				
	POBLACIÓN AFECTADA	ACTIVIDADES ECONOMICAS, SUPERFICES	ACTIVIDADES ECONÓMICAS, DAÑOS	PUNTOS DE IMPORTANCIA	ÁREAS IMPORTANCIA MEDIOAMBIENTAL
Valor max/ Daños total	2,304.00	1,269.60	639,088,500.00	3	6.00
T010 Sobre valor máx total	12.41%	41.89%	28.20%	33%	83%
T100 Sobre valor máx total	26.13%	72.56%	58.77%	67%	83%
T500 Sobre valor máx total	100.00%	100.00%	100.00%	100%	100%
<b>PROMEDIOS</b>	<b>1,064.00</b>	<b>907.57</b>	<b>398,299,663.33</b>	<b>2</b>	<b>5.33</b>

	POBLACIÓN AFECTADA	ACTIVIDADES ECON., SUPERF.	ACTIVIDADES ECON., DAÑOS	PUNTOS DE IMPORTANCIA	AREAS IMPORTANCIA MA	RIESGO GLOBAL
<b>Caracterización global por ARPSI</b>	<b>3.0</b>	3.0	<b>5.0</b>	0.0	0.0	2.1
<b>Caracterización global por subtramos</b>	2.0	2.9	4.9	0.8	1.1	2.15
ES091_ARPS_BGL-03	2.2	3.0	5.0	0.8	1.0	2.2
ES091_ARPS_BGL-02	1.6	2.7	5.0	1.0	1.3	2.1
ES091_ARPS_BGL-01	0.0	0.0	0.0	0.0	0.0	0.0



Observaciones

<b>Demarcación hidrográfica</b>	EBRO
---------------------------------	------

**Código ARPSI** ES091\_ARPS\_BJL

**Nº DE SUBTRAMOS** 22

Peso Población afectada	0.3
Peso Activ. econom., superf.	0.15
Peso Activ. econom., daños	0.15
Peso Puntos de importancia	0.2
Peso Áreas imp. ambiental	0.2

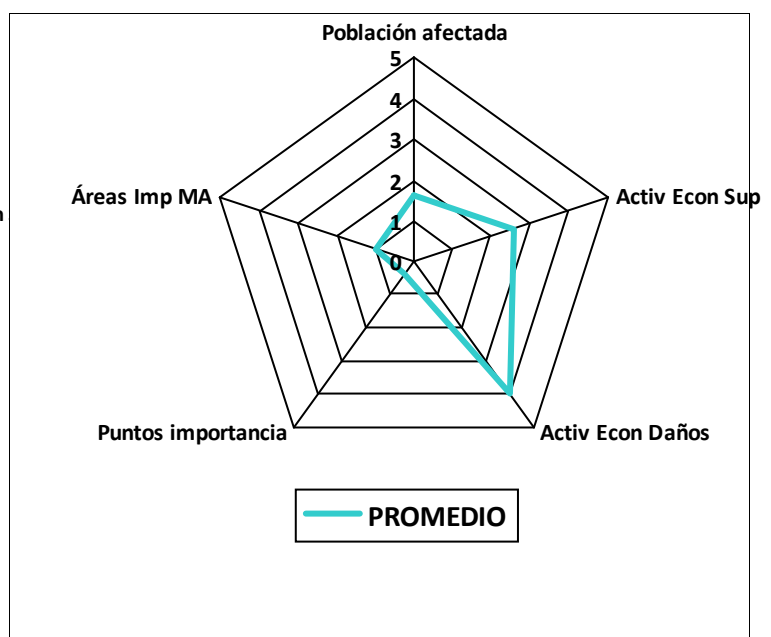
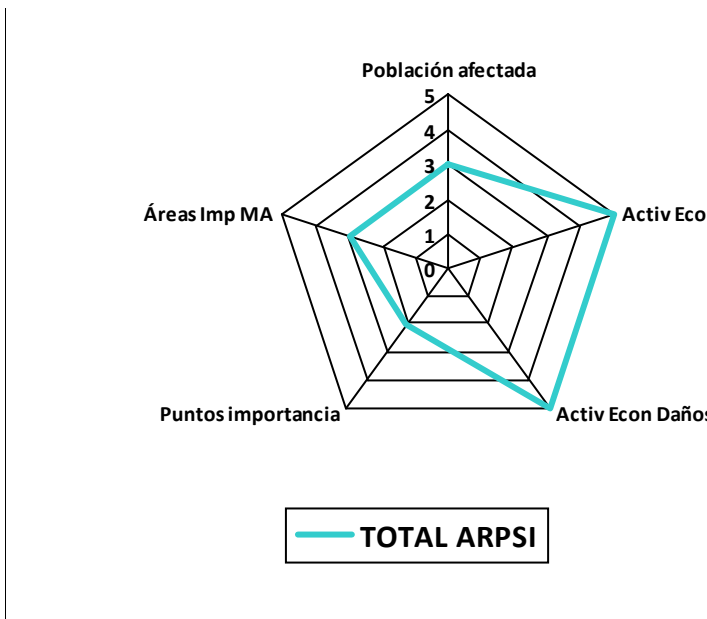
	<b>T10</b>	<b>T100</b>	<b>T500</b>
<b>Población total en</b>	741,381	741,381	741,381

<b>ÁREAS IMPORTANCIA MEDIOAMBIENTAL</b>	
T010	34
T100	34
T500	36

	<b>Magnitud del riesgo</b>				
	<b>POBLACIÓN AFECTADA</b>	<b>ACTIVIDADES ECONOMICAS, SUPERFICES</b>	<b>ACTIVIDADES ECONÓMICAS, DAÑOS</b>	<b>PUNTOS DE IMPORTANCIA</b>	<b>ÁREAS IMPORTANCIA MEDIOAMBIENTAL</b>
Valor max/ Daños total	6,555.00	4,003.26	1,067,865,000.00	10	36.00
T010 Sobre valor máx total	78.64%	69.57%	55.85%	50%	94%
T100 Sobre valor máx total	92.04%	87.07%	80.45%	70%	94%
T500 Sobre valor máx total	100.00%	100.00%	100.00%	100%	100%
<b>PROMEDIOS</b>	<b>5,914.33</b>	<b>3,424.64</b>	<b>841,129,506.67</b>	<b>7</b>	<b>34.67</b>

	<b>POBLACIÓN AFECTADA</b>	<b>ACTIVIDADES ECON., SUPERF.</b>	<b>ACTIVIDADES ECON., DAÑOS</b>	<b>PUNTOS DE IMPORTANCIA</b>	<b>AREAS IMPORTANCIA MA</b>	<b>RIESGO GLOBAL</b>
<b>Caracterización global por ARPSI</b>	<b>3.0</b>	5.0	<b>5.0</b>	2.0	3.0	3.4
<b>Caracterización global por subtramos</b>	1.6	2.6	4.0	0.4	1.0	1.76
ES091_ARPS_BJL-12	1.0	1.6	2.6	0.0	0.0	0.9
ES091_ARPS_BJL-18	2.0	2.7	4.1	0.0	1.0	1.8
ES091_ARPS_BJL-19	1.0	2.0	2.2	0.0	0.0	0.9
ES091_ARPS_BJL-22	0.0	1.0	2.0	0.0	1.0	0.7
ES091_ARPS_BJL-17	2.0	2.7	5.0	0.0	1.0	2.0
ES091_ARPS_BJL-16	0.6	1.4	2.2	0.0	0.0	0.7
ES091_ARPS_BJL-15	1.0	2.0	3.0	0.0	0.0	1.1
ES091_ARPS_BJL-14	1.0	2.7	3.0	0.0	0.0	1.2
ES091_ARPS_BJL-13	0.0	2.0	2.0	0.0	1.0	0.8
ES091_ARPS_BJL-21	1.6	2.7	3.4	1.3	1.0	1.9
ES091_ARPS_BJL-04	1.0	2.7	3.0	0.0	1.3	1.4
ES091_ARPS_BJL-20	1.0	2.0	2.6	0.0	0.0	1.0
ES091_ARPS_BJL-01	3.0	2.7	5.0	2.0	1.0	2.7
ES091_ARPS_BJL-11	1.0	2.0	2.2	0.0	1.0	1.1
ES091_ARPS_BJL-03	1.0	2.0	3.0	0.0	1.0	1.3

ES091_ARPS_BJL-05	1.2	2.7	3.0	1.0	1.0	1.6
ES091_ARPS_BJL-06	2.0	2.7	5.0	0.2	1.0	2.0
ES091_ARPS_BJL-07	1.6	2.7	4.1	0.0	1.0	1.7
ES091_ARPS_BJL-08	2.0	3.4	5.0	1.0	2.0	2.5
ES091_ARPS_BJL-09	1.0	1.6	2.0	0.0	0.0	0.8
ES091_ARPS_BJL-10	1.0	1.2	2.0	0.0	0.0	0.8
ES091_ARPS_BJL-02	1.0	1.0	3.0	0.0	1.0	1.1



Observaciones



Demarcación hidrográfica	EBRO
--------------------------	------

Código ARPSI ES091\_ARPS\_BNA

Nº DE SUBTRAMOS 8

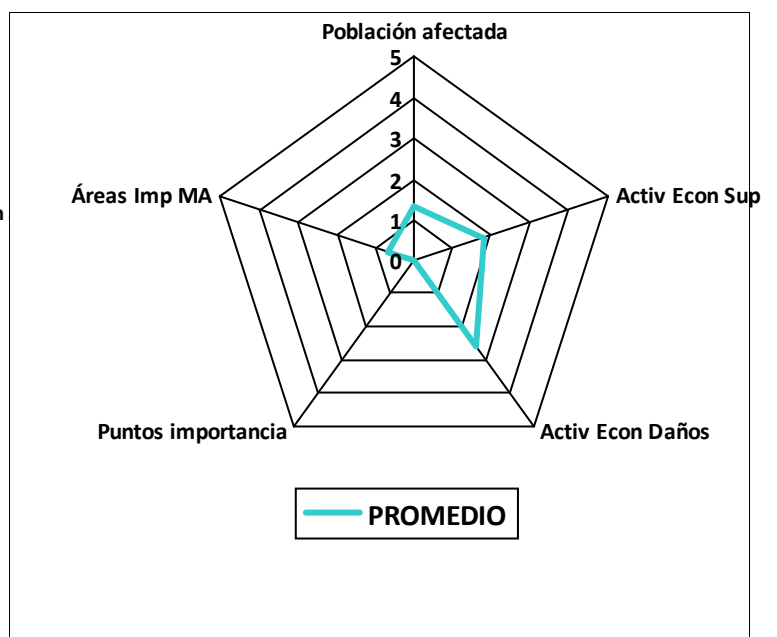
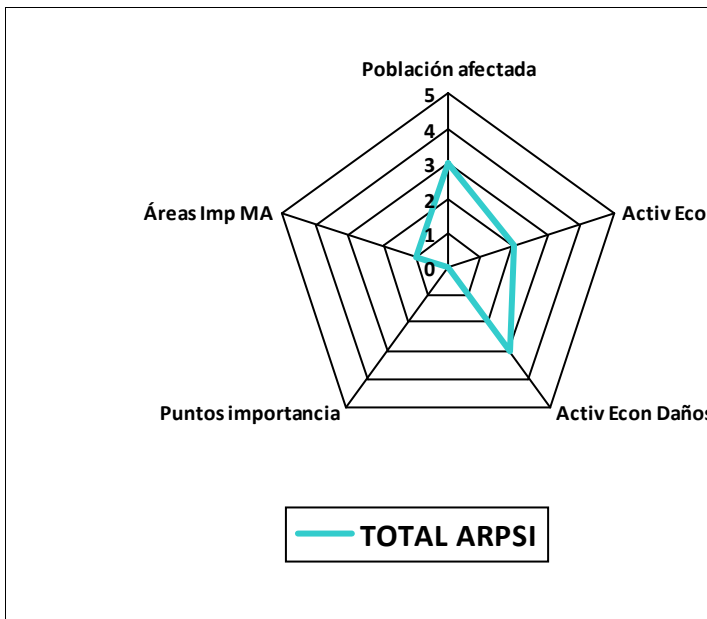
Peso Población afectada	0.3
Peso Activ. econom., superf.	0.15
Peso Activ. econom., daños	0.15
Peso Puntos de importancia	0.2
Peso Áreas imp. ambiental	0.2

	T10	T100	T500
Población total en	12,617	12,617	12,617

ÁREAS IMPORTANCIA MEDIOAMBIENTAL	
T010	14
T100	14
T500	15

	Magnitud del riesgo				
	POBLACIÓN AFECTADA	ACTIVIDADES ECONOMICAS, SUPERFICES	ACTIVIDADES ECONÓMICAS, DAÑOS	PUNTOS DE IMPORTANCIA	ÁREAS IMPORTANCIA MEDIOAMBIENTAL
Valor max/ Daños total	1,514.00	475.57	155,720,000.00	0	15.00
T010 Sobre valor máx total	23.25%	42.71%	29.24%	0%	93%
T100 Sobre valor máx total	89.63%	82.47%	76.25%	0%	93%
T500 Sobre valor máx total	100.00%	100.00%	100.00%	0%	100%
<b>PROMEDIOS</b>	<b>1,074.33</b>	<b>356.96</b>	<b>106,661,260.00</b>	<b>0</b>	<b>14.33</b>

	POBLACIÓN AFECTADA	ACTIVIDADES ECON., SUPERF.	ACTIVIDADES ECON., DAÑOS	PUNTOS DE IMPORTANCIA	AREAS IMPORTANCIA MA	RIESGO GLOBAL
Caracterización global por ARPSI	3.0	2.0	3.0	0.0	1.0	1.9
Caracterización global por subtramos	1.3	1.8	2.6	0.0	0.7	1.17
ES091_ARPS_BNA-02	2.6	1.8	3.7	0.0	1.0	1.8
ES091_ARPS_BNA-08	2.0	2.7	4.1	0.0	1.0	1.8
ES091_ARPS_BNA-07	1.6	2.0	3.0	0.0	0.0	1.2
ES091_ARPS_BNA-06	1.0	2.0	3.0	0.0	0.0	1.1
ES091_ARPS_BNA-05	0.6	1.0	1.0	0.0	0.0	0.5
ES091_ARPS_BNA-03	0.0	1.0	1.6	0.0	2.0	0.8
ES091_ARPS_BNA-01	1.0	1.0	2.0	0.0	2.0	1.2
ES091_ARPS_BNA-04	1.0	1.6	1.6	0.0	1.3	1.0



Observaciones

Demarcación hidrográfica **EBRO**

Código ARPSI **ES091\_ARPS\_BSG**

Nº DE SUBTRAMOS **16**

Peso Población afectada	0.3
Peso Activ. econom., superf.	0.15
Peso Activ. econom., daños	0.15
Peso Puntos de importancia	0.2
Peso Áreas imp. ambiental	0.2

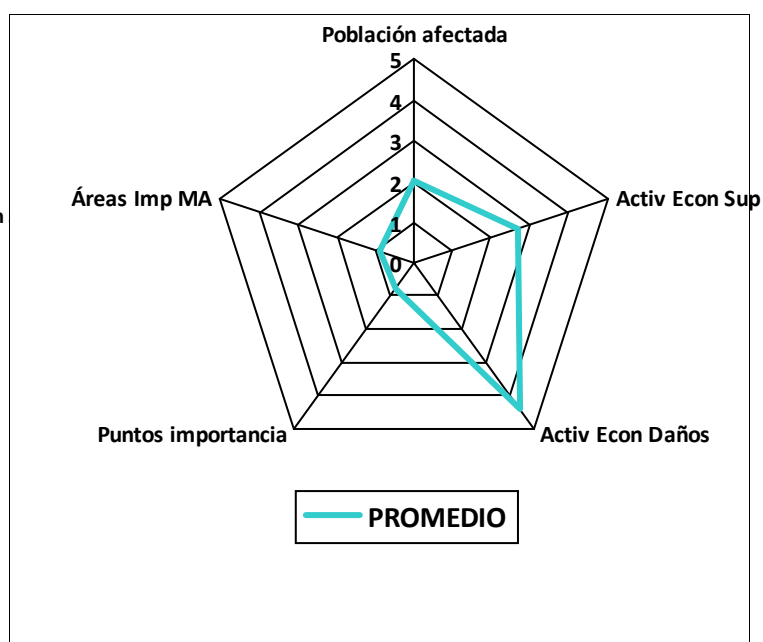
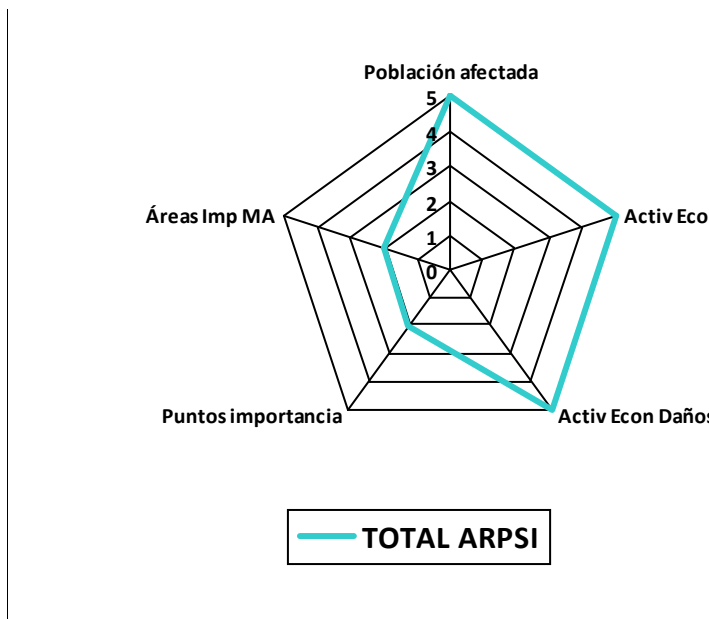
	T10	T100	T500
<b>Población total en</b>	210,907	219,662	219,662

ÁREAS IMPORTANCIA MEDIOAMBIENTAL	
T010	24
T100	24
T500	25

	Magnitud del riesgo				
	POBLACIÓN AFECTADA	ACTIVIDADES ECONOMICAS, SUPERFICES	ACTIVIDADES ECONÓMICAS, DAÑOS	PUNTOS DE IMPORTANCIA	ÁREAS IMPORTANCIA MEDIOAMBIENTAL
Valor max/ Daños total	24,721.00	8,377.91	2,348,316,500.00	12	25.00
T010 Sobre valor máx total	42.01%	58.99%	34.43%	50%	96%
T100 Sobre valor máx total	77.66%	83.26%	73.61%	92%	96%
T500 Sobre valor máx total	100.00%	100.00%	100.00%	100%	100%
<b>PROMEDIOS</b>	<b>18,101.67</b>	<b>6,765.23</b>	<b>1,628,437,220.00</b>	<b>10</b>	<b>24.33</b>

	POBLACIÓN AFECTADA	ACTIVIDADES ECON., SUPERF.	ACTIVIDADES ECON., DAÑOS	PUNTOS DE IMPORTANCIA	AREAS IMPORTANCIA MA	RIESGO GLOBAL
<b>Caracterización global por ARPSI</b>	<b>5.0</b>	5.0	<b>5.0</b>	2.0	2.0	3.8
<b>Caracterización global por subtramos</b>	2.0	2.7	4.4	0.8	0.9	2.01
ES091_ARPS_BSG-08	1.0	2.7	4.1	0.0	0.0	1.3
ES091_ARPS_BSG-15	1.0	2.2	2.6	0.0	0.0	1.0
ES091_ARPS_BSG-14	1.0	2.7	2.6	0.0	0.0	1.1
ES091_ARPS_BSG-13	1.0	2.7	3.0	0.0	0.0	1.2
ES091_ARPS_BSG-12	2.0	2.7	4.1	0.6	2.0	2.1
ES091_ARPS_BSG-11	1.0	1.6	2.2	0.0	1.0	1.1
ES091_ARPS_BSG-16	1.0	2.7	4.1	0.0	3.0	1.9
ES091_ARPS_BSG-09	2.0	2.7	4.1	1.0	0.0	1.8
ES091_ARPS_BSG-06	2.6	2.7	5.0	0.2	0.0	2.0
ES091_ARPS_BSG-05	2.0	2.7	5.0	1.0	2.0	2.4
ES091_ARPS_BSG-04	4.1	3.0	5.0	2.6	1.0	3.1
ES091_ARPS_BSG-03	1.2	2.7	4.1	0.0	2.0	1.8
ES091_ARPS_BSG-02	2.6	2.7	4.1	1.1	2.0	2.4
ES091_ARPS_BSG-01	1.0	2.7	3.4	0.0	1.0	1.4
ES091_ARPS_BSG-10	3.0	3.4	5.0	1.6	1.0	2.7

ES091_ARPS_BSG-07	1.0	2.7	5.0	0.0	0.0	1.5
-------------------	-----	-----	-----	-----	-----	-----



Observaciones

Demarcación hidrográfica **EBRO**

Código ARPSI **ES091\_ARPS\_CID**

Nº DE SUBTRAMOS **5**

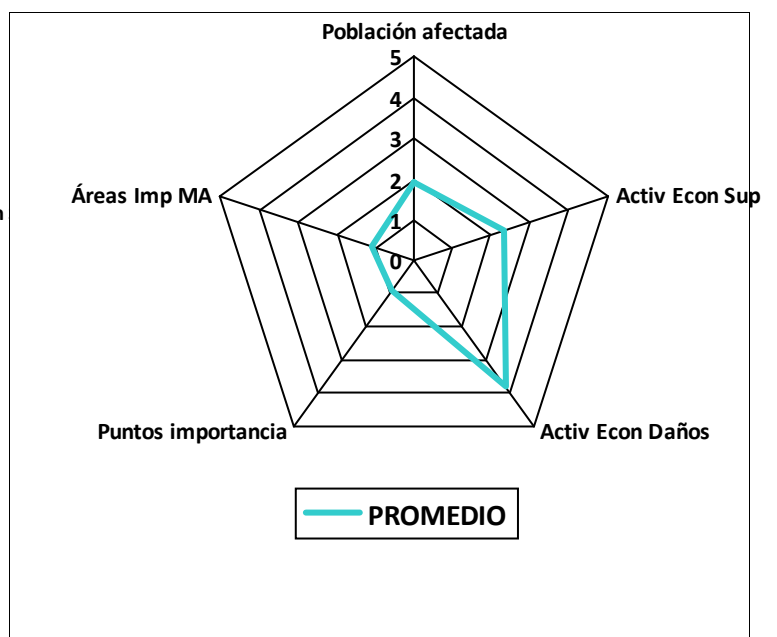
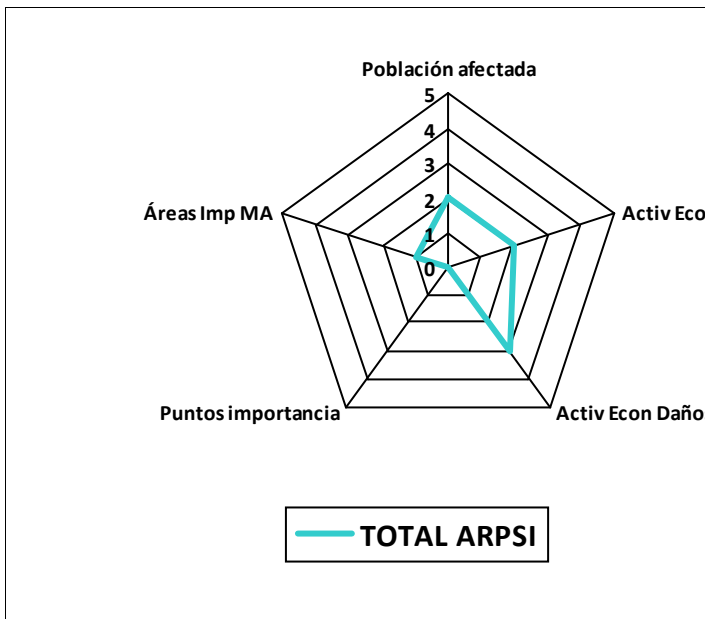
Peso Población afectada	0.3
Peso Activ. econom., superf.	0.15
Peso Activ. econom., daños	0.15
Peso Puntos de importancia	0.2
Peso Áreas imp. ambiental	0.2

	T10	T100	T500
<b>Población total en</b>	46,914	46,914	46,914

ÁREAS IMPORTANCIA MEDIOAMBIENTAL	
T010	6
T100	6
T500	6

	Magnitud del riesgo				
	POBLACIÓN AFECTADA	ACTIVIDADES ECONOMICAS, SUPERFICES	ACTIVIDADES ECONÓMICAS, DAÑOS	PUNTOS DE IMPORTANCIA	ÁREAS IMPORTANCIA MEDIOAMBIENTAL
Valor max/ Daños total	359.00	504.61	141,396,500.00	3	6.00
T010 Sobre valor máx total	42.62%	55.41%	41.72%	67%	100%
T100 Sobre valor máx total	81.89%	84.76%	73.25%	67%	100%
T500 Sobre valor máx total	100.00%	100.00%	100.00%	100%	100%
<b>PROMEDIOS</b>	<b>268.67</b>	<b>403.96</b>	<b>101,321,090.00</b>	<b>2</b>	<b>6.00</b>

	POBLACIÓN AFECTADA	ACTIVIDADES ECON., SUPERF.	ACTIVIDADES ECON., DAÑOS	PUNTOS DE IMPORTANCIA	AREAS IMPORTANCIA MA	RIESGO GLOBAL
<b>Caracterización global por ARPSI</b>	<b>2.0</b>	2.0	<b>3.0</b>	0.0	1.0	1.6
<b>Caracterización global por subtramos</b>	1.9	2.3	3.8	0.9	1.1	1.88
ES091_ARPS_CID-02	2.0	2.7	5.0	1.2	1.0	2.2
ES091_ARPS_CID-05	1.0	1.8	2.6	0.0	2.0	1.4
ES091_ARPS_CID-03	1.0	1.0	1.6	0.0	0.6	0.8
ES091_ARPS_CID-01	2.0	2.2	3.4	1.0	1.0	1.9
ES091_ARPS_CID-04	1.0	1.2	2.0	0.0	1.0	1.0



Observaciones

Demarcación hidrográfica **EBRO**

Código ARPSI **ES091\_ARPS\_CIN**

Nº DE SUBTRAMOS **14**

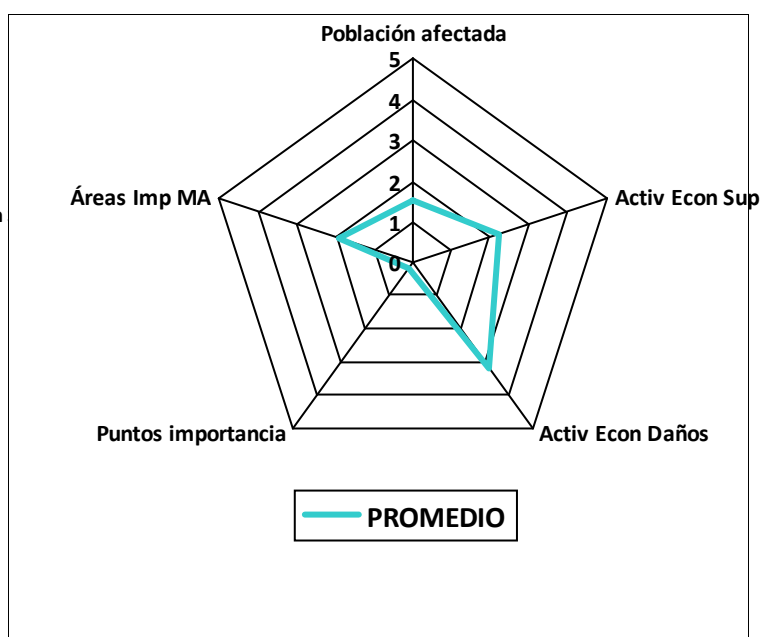
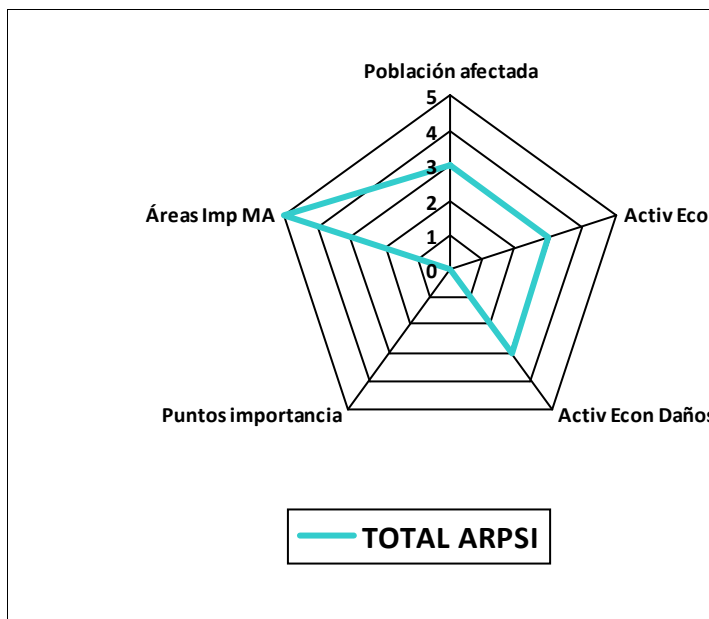
Peso Población afectada	0.3
Peso Activ. econom., superf.	0.15
Peso Activ. econom., daños	0.15
Peso Puntos de importancia	0.2
Peso Áreas imp. ambiental	0.2

	T10	T100	T500
<b>Población total en</b>	41,165	41,165	41,165

ÁREAS IMPORTANCIA MEDIOAMBIENTAL	
T010	39
T100	39
T500	39

	Magnitud del riesgo				
	POBLACIÓN AFECTADA	ACTIVIDADES ECONOMICAS, SUPERFICES	ACTIVIDADES ECONÓMICAS, DAÑOS	PUNTOS DE IMPORTANCIA	ÁREAS IMPORTANCIA MEDIOAMBIENTAL
Valor max/ Daños total	1,797.00	1,674.59	614,788,500.00	3	39.00
T010 Sobre valor máx total	12.24%	13.78%	8.10%	0%	100%
T100 Sobre valor máx total	85.70%	70.96%	62.15%	67%	100%
T500 Sobre valor máx total	100.00%	100.00%	100.00%	100%	100%
<b>PROMEDIOS</b>	<b>1,185.67</b>	<b>1,031.18</b>	<b>348,890,596.67</b>	<b>2</b>	<b>39.00</b>

	POBLACIÓN AFECTADA	ACTIVIDADES ECON., SUPERF.	ACTIVIDADES ECON., DAÑOS	PUNTOS DE IMPORTANCIA	AREAS IMPORTANCIA MA	RIESGO GLOBAL
<b>Caracterización global por ARPSI</b>	<b>3.0</b>	3.0	<b>3.0</b>	0.0	5.0	2.8
<b>Caracterización global por subtramos</b>	1.5	2.2	3.2	0.2	1.9	1.69
ES091_ARPS_CIN-09	1.0	1.2	1.6	0.0	0.6	0.8
ES091_ARPS_CIN-01	0.0	1.4	1.6	0.6	2.0	1.0
ES091_ARPS_CIN-13	0.0	1.2	1.2	0.0	0.0	0.4
ES091_ARPS_CIN-14	1.0	1.4	2.2	0.0	0.0	0.9
ES091_ARPS_CIN-12	1.0	1.6	1.6	0.0	1.0	1.0
ES091_ARPS_CIN-11	0.0	1.4	2.2	0.0	1.0	0.8
ES091_ARPS_CIN-10	1.0	1.0	2.6	0.0	1.0	1.0
ES091_ARPS_CIN-08	0.0	1.2	1.0	0.0	1.0	0.5
ES091_ARPS_CIN-07	0.6	1.9	2.2	0.0	2.0	1.2
ES091_ARPS_CIN-06	1.0	2.7	2.2	0.0	1.0	1.2
ES091_ARPS_CIN-05	2.6	3.0	5.0	0.6	3.0	2.7
ES091_ARPS_CIN-04	2.0	2.7	4.1	0.2	2.0	2.1
ES091_ARPS_CIN-02	1.0	1.4	1.6	0.0	2.0	1.2
ES091_ARPS_CIN-03	1.0	1.4	2.2	0.0	2.0	1.3



Observaciones



<b>Demarcación hidrográfica</b>	EBRO
---------------------------------	------

**Código ARPSI** ES091\_ARPS\_EGA

**Nº DE SUBTRAMOS** 9

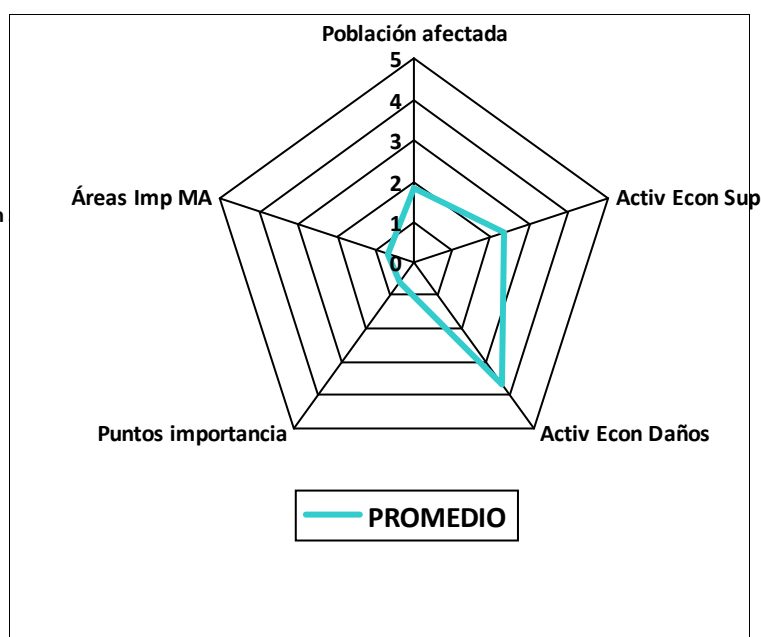
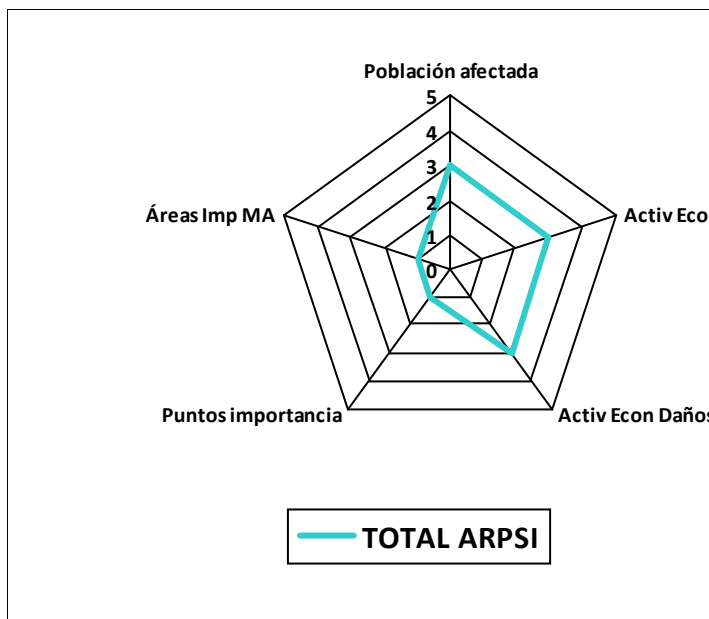
Peso Población afectada	0.3
Peso Activ. econom., superf.	0.15
Peso Activ. econom., daños	0.15
Peso Puntos de importancia	0.2
Peso Áreas imp. ambiental	0.2

	T10	T100	T500
<b>Población total en</b>	29,543	29,644	29,644

ÁREAS IMPORTANCIA MEDIOAMBIENTAL	
T010	12
T100	12
T500	13

	Magnitud del riesgo				
	POBLACIÓN AFECTADA	ACTIVIDADES ECONOMICAS, SUPERFICES	ACTIVIDADES ECONÓMICAS, DAÑOS	PUNTOS DE IMPORTANCIA	ÁREAS IMPORTANCIA MEDIOAMBIENTAL
Valor max/ Daños total	4,169.00	984.69	382,855,500.00	7	13.00
T010 Sobre valor máx total	22.76%	35.04%	15.27%	29%	92%
T100 Sobre valor máx total	90.00%	90.20%	78.48%	71%	92%
T500 Sobre valor máx total	100.00%	100.00%	100.00%	100%	100%
<b>PROMEDIOS</b>	<b>2,956.67</b>	<b>739.30</b>	<b>247,261,883.33</b>	<b>5</b>	<b>12.33</b>

	POBLACIÓN AFECTADA	ACTIVIDADES ECON., SUPERF.	ACTIVIDADES ECON., DAÑOS	PUNTOS DE IMPORTANCIA	AREAS IMPORTANCIA MA	RIESGO GLOBAL
<b>Caracterización global por ARPSI</b>	<b>3.0</b>	3.0	<b>3.0</b>	1.0	1.0	2.2
<b>Caracterización global por subtramos</b>	1.8	2.3	3.7	0.6	0.7	1.71
ES091_ARPS_EGA-03	1.0	2.7	3.4	0.0	1.0	1.4
ES091_ARPS_EGA-02	1.0	2.7	3.4	0.0	1.0	1.4
ES091_ARPS_EGA-04	3.0	2.7	4.1	1.8	0.0	2.3
ES091_ARPS_EGA-05	1.0	1.6	2.1	0.0	1.0	1.1
ES091_ARPS_EGA-06	1.6	2.0	3.7	0.0	1.0	1.5
ES091_ARPS_EGA-07	2.1	2.2	4.1	0.6	1.0	1.9
ES091_ARPS_EGA-08	1.0	1.2	1.6	0.6	1.0	1.0
ES091_ARPS_EGA-09	1.0	2.7	4.1	0.0	1.0	1.5
ES091_ARPS_EGA-01	1.0	1.0	2.6	1.0	1.0	1.2



Observaciones

---

Demarcación hidrográfica **EBRO**

Código ARPSI **ES091\_ARPS\_ESE**

Nº DE SUBTRAMOS **1**

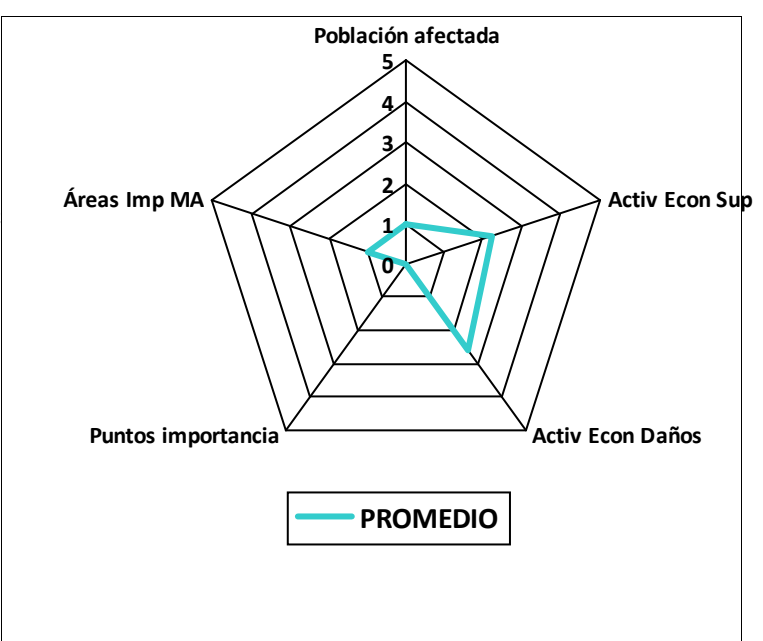
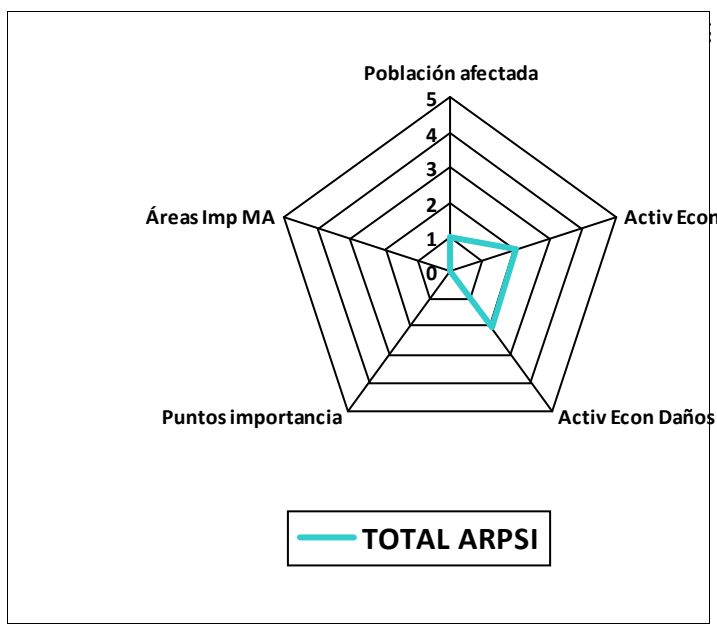
Peso Población afectada	0.3
Peso Activ. econom., superf.	0.15
Peso Activ. econom., daños	0.15
Peso Puntos de importancia	0.2
Peso Áreas imp. ambiental	0.2

	T10	T100	T500
<b>Población total en</b>	340	340	340

ÁREAS IMPORTANCIA MEDIOAMBIENTAL	
T010	3
T100	3
T500	3

	Magnitud del riesgo				
	POBLACIÓN AFECTADA	ACTIVIDADES ECONOMICAS, SUPERFICES	ACTIVIDADES ECONÓMICAS, DAÑOS	PUNTOS DE IMPORTANCIA	ÁREAS IMPORTANCIA MEDIOAMBIENTAL
Valor max/ Daños total	4.00	18.22	19,170,500.00	0	3.00
T010 Sobre valor máx total	50.00%	14.82%	7.19%	0%	100%
T100 Sobre valor máx total	75.00%	68.75%	43.20%	0%	100%
T500 Sobre valor máx total	100.00%	100.00%	100.00%	0%	100%
<b>PROMEDIOS</b>	<b>3.00</b>	<b>11.15</b>	<b>9,610,086.67</b>	<b>0</b>	<b>3.00</b>

	POBLACIÓN AFECTADA	ACTIVIDADES ECON., SUPERF.	ACTIVIDADES ECON., DAÑOS	PUNTOS DE IMPORTANCIA	ÁREAS IMPORTANCIA MA	RIESGO GLOBAL
Caracterización global por ARPSI	<b>1.0</b>	2.0	<b>2.0</b>	0.0	0.0	0.9
Caracterización global por subtramos	1.0	2.2	2.6	0.0	1.0	1.22
ES091_ARPS_ESE-01	1.0	2.2	2.6	0.0	1.0	1.2



Observaciones

Demarcación hidrográfica	EBRO
--------------------------	------

Código ARPSI ES091\_ARPS\_ESV

Nº DE SUBTRAMOS 4

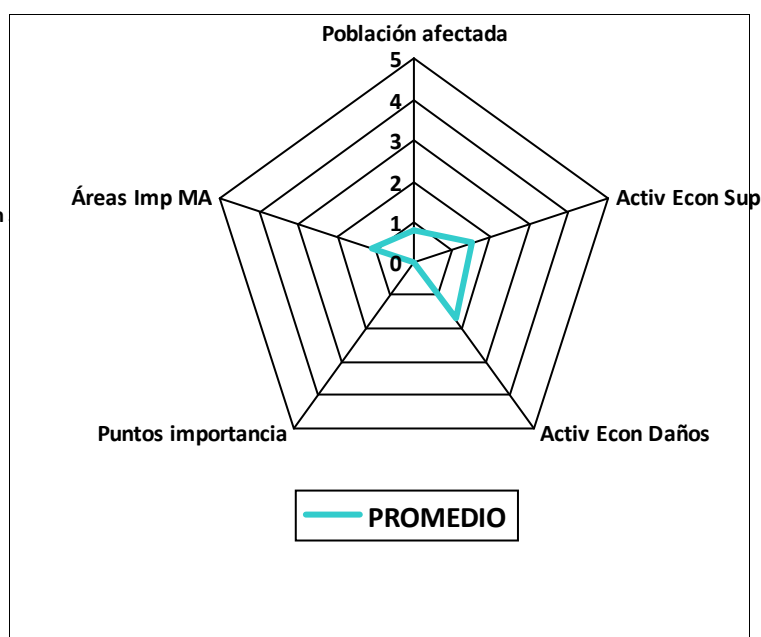
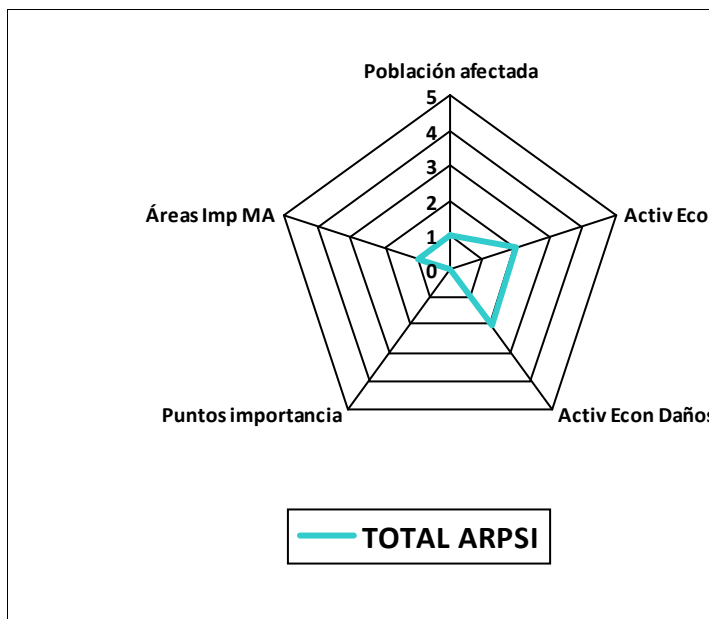
Peso Población afectada	0.3
Peso Activ. econom., superf.	0.15
Peso Activ. econom., daños	0.15
Peso Puntos de importancia	0.2
Peso Áreas imp. ambiental	0.2

	T10	T100	T500
Población total en	1,546	1,546	1,546

ÁREAS IMPORTANCIA MEDIOAMBIENTAL	
T010	11
T100	11
T500	12

	Magnitud del riesgo				
	POBLACIÓN AFECTADA	ACTIVIDADES ECONOMICAS, SUPERFICES	ACTIVIDADES ECONÓMICAS, DAÑOS	PUNTOS DE IMPORTANCIA	ÁREAS IMPORTANCIA MEDIOAMBIENTAL
Valor max/ Daños total	8.00	8.11	14,853,000.00	0	12.00
T010 Sobre valor máx total	62.50%	37.30%	24.07%	0%	92%
T100 Sobre valor máx total	87.50%	76.29%	65.36%	0%	92%
T500 Sobre valor máx total	100.00%	100.00%	100.00%	0%	100%
<b>PROMEDIOS</b>	<b>6.67</b>	<b>5.77</b>	<b>9,378,766.67</b>	<b>0</b>	<b>11.33</b>

	POBLACIÓN AFECTADA	ACTIVIDADES ECON., SUPERF.	ACTIVIDADES ECON., DAÑOS	PUNTOS DE IMPORTANCIA	AREAS IMPORTANCIA MA	RIESGO GLOBAL
Caracterización global por ARPSI	1.0	2.0	2.0	0.0	1.0	1.1
Caracterización global por subtramos	0.8	1.5	1.7	0.0	1.1	0.94
ES091_ARPS_ESV-02	1.0	1.9	2.2	0.0	2.0	1.3
ES091_ARPS_ESV-03	1.0	1.0	2.6	0.0	0.0	0.8
ES091_ARPS_ESV-01	0.0	1.9	2.2	0.0	1.0	0.8
ES091_ARPS_ESV-04	1.0	1.2	1.0	0.0	1.0	0.8



Observaciones

Demarcación hidrográfica	EBRO
--------------------------	------

Código ARPSI ES091\_ARPS\_GUA

Nº DE SUBTRAMOS 4

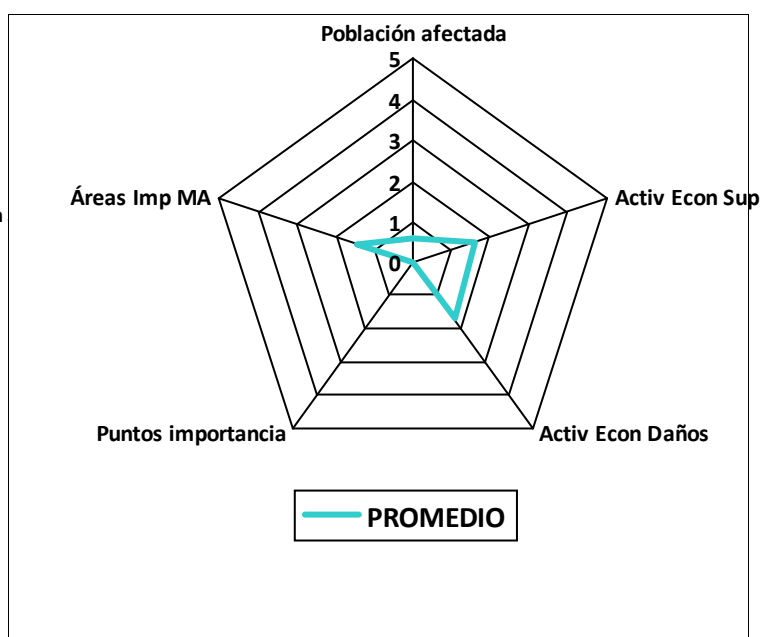
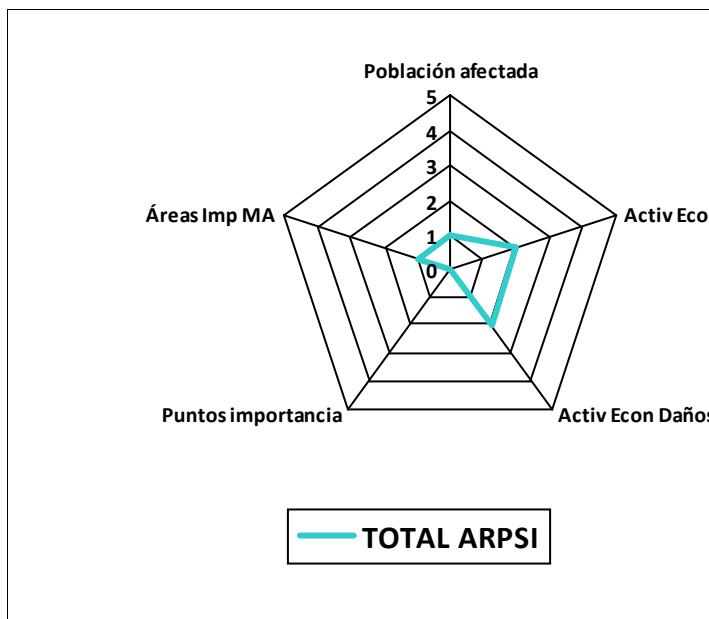
Peso Población afectada	0.3
Peso Activ. econom., superf.	0.15
Peso Activ. econom., daños	0.15
Peso Puntos de importancia	0.2
Peso Áreas imp. ambiental	0.2

	T10	T100	T500
Población total en	3,085	3,085	3,085

ÁREAS IMPORTANCIA MEDIOAMBIENTAL	
T010	10
T100	10
T500	10

	Magnitud del riesgo				
	POBLACIÓN AFECTADA	ACTIVIDADES ECONOMICAS, SUPERFICES	ACTIVIDADES ECONÓMICAS, DAÑOS	PUNTOS DE IMPORTANCIA	ÁREAS IMPORTANCIA MEDIOAMBIENTAL
Valor max/ Daños total	7.00	36.28	18,205,500.00	0	10.00
T010 Sobre valor máx total	28.57%	18.77%	11.13%	0%	100%
T100 Sobre valor máx total	57.14%	45.96%	30.12%	0%	100%
T500 Sobre valor máx total	100.00%	100.00%	100.00%	0%	100%
<b>PROMEDIOS</b>	<b>4.33</b>	<b>19.92</b>	<b>8,571,523.33</b>	<b>0</b>	<b>10.00</b>

	POBLACIÓN AFECTADA	ACTIVIDADES ECON., SUPERF.	ACTIVIDADES ECON., DAÑOS	PUNTOS DE IMPORTANCIA	AREAS IMPORTANCIA MA	RIESGO GLOBAL
Caracterización global por ARPSI	1.0	2.0	2.0	0.0	1.0	1.1
Caracterización global por subtramos	0.6	1.6	1.7	0.0	1.4	0.94
ES091_ARPS_GUA-01	1.0	1.8	1.8	0.0	2.0	1.2
ES091_ARPS_GUA-02	1.0	1.8	2.6	0.0	1.0	1.2
ES091_ARPS_GUA-03	0.0	1.4	1.2	0.0	1.0	0.6
ES091_ARPS_GUA-04	0.0	1.0	1.0	0.0	1.0	0.5



Observaciones

Demarcación hidrográfica **EBRO**

Código ARPSI **ES091\_ARPS\_HCH**

Nº DE SUBTRAMOS **3**

Peso Población afectada	0.3
Peso Activ. econom., superf.	0.15
Peso Activ. econom., daños	0.15
Peso Puntos de importancia	0.2
Peso Áreas imp. ambiental	0.2

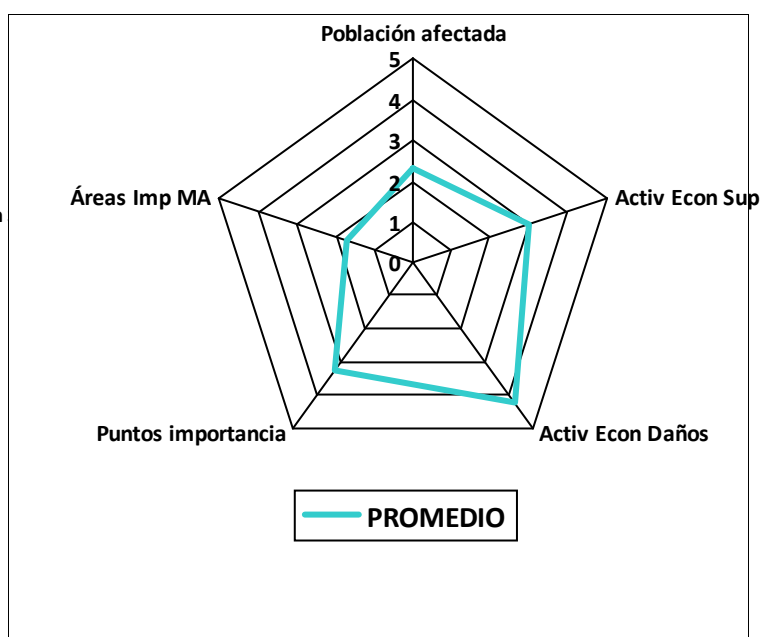
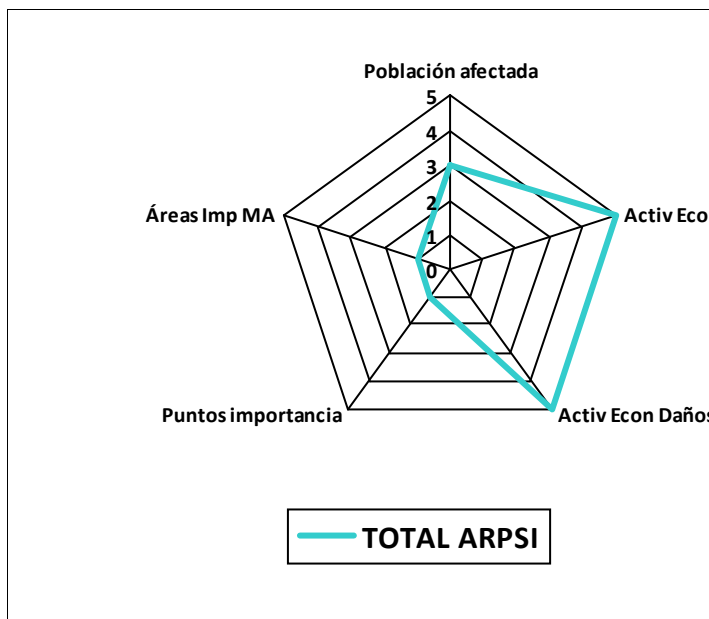
	T10	T100	T500
<b>Población total en</b>	14,610	16,969	16,969

ÁREAS IMPORTANCIA MEDIOAMBIENTAL	
T010	8
T100	8
T500	9

	Magnitud del riesgo				
	POBLACIÓN AFECTADA	ACTIVIDADES ECONOMICAS, SUPERFICES	ACTIVIDADES ECONÓMICAS, DAÑOS	PUNTOS DE IMPORTANCIA	ÁREAS IMPORTANCIA MEDIOAMBIENTAL
Valor max/ Daños total	2,472.00	3,724.31	710,382,500.00	7	9.00
T010 Sobre valor máx total	71.48%	76.96%	69.09%	71%	89%
T100 Sobre valor máx total	90.33%	92.23%	86.93%	86%	89%
T500 Sobre valor máx total	100.00%	100.00%	100.00%	100%	100%
<b>PROMEDIOS</b>	<b>2,157.33</b>	<b>3,341.84</b>	<b>606,254,810.00</b>	<b>6</b>	<b>8.33</b>

	POBLACIÓN AFECTADA	ACTIVIDADES ECON., SUPERF.	ACTIVIDADES ECON., DAÑOS	PUNTOS DE IMPORTANCIA	AREAS IMPORTANCIA MA	RIESGO GLOBAL
<b>Caracterización global por ARPSI</b>	<b>3.0</b>	5.0	<b>5.0</b>	1.0	1.0	2.8
<b>Caracterización global por subtramos</b>	2.3	3.0	4.2	3.3	1.7	2.76
ES091_ARPS_HCH-01	1.0	2.2	3.0	0.0	1.3	1.4
ES091_ARPS_HCH-02	0.0	1.0	1.0	0.0	0.0	0.3
ES091_ARPS_HCH-03	3.0	3.4	5.0	5.0	2.0	3.6





Observaciones

Demarcación hidrográfica **EBRO**

Código ARPSI **ES091\_ARPS\_HIJ**

Nº DE SUBTRAMOS **5**

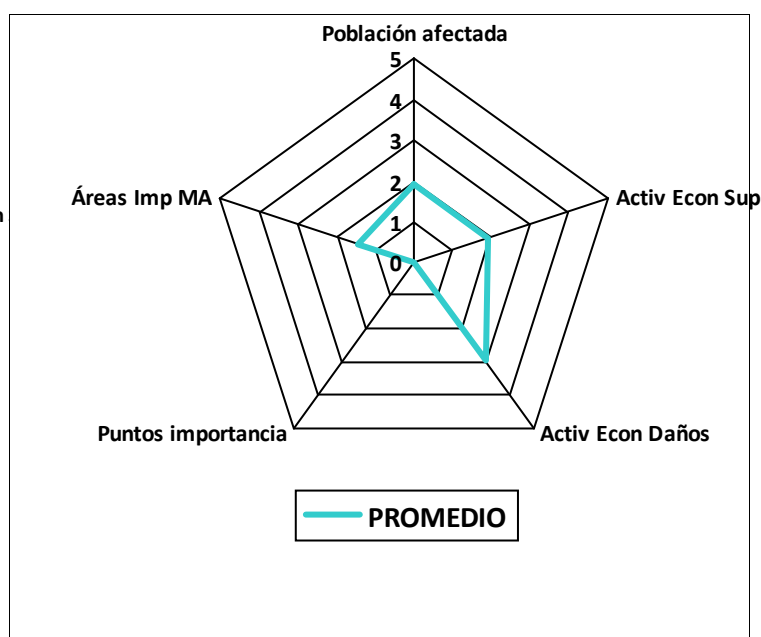
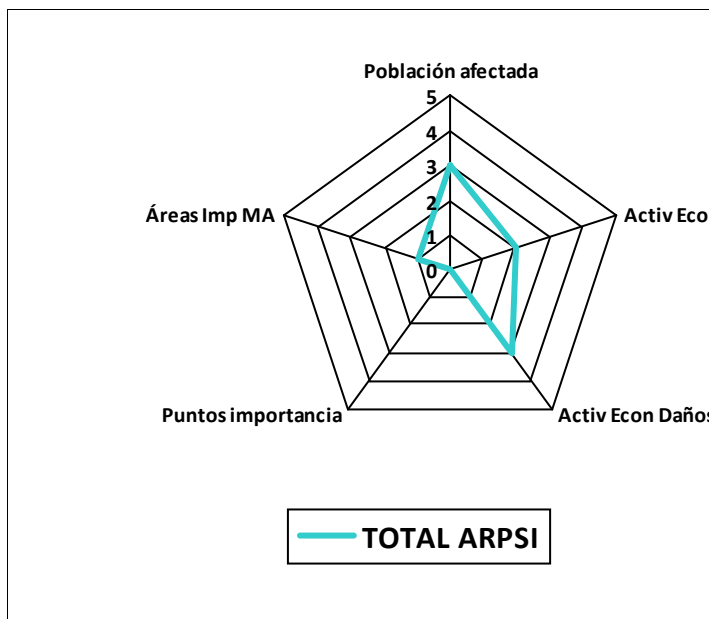
Peso Población afectada	0.3
Peso Activ. econom., superf.	0.15
Peso Activ. econom., daños	0.15
Peso Puntos de importancia	0.2
Peso Áreas imp. ambiental	0.2

	T10	T100	T500
<b>Población total en</b>	15,625	15,625	15,625

ÁREAS IMPORTANCIA MEDIOAMBIENTAL	
T010	11
T100	11
T500	12

	Magnitud del riesgo				
	POBLACIÓN AFECTADA	ACTIVIDADES ECONOMICAS, SUPERFICES	ACTIVIDADES ECONÓMICAS, DAÑOS	PUNTOS DE IMPORTANCIA	ÁREAS IMPORTANCIA MEDIOAMBIENTAL
Valor max/ Daños total	2,060.00	228.42	104,711,100.00	0	12.00
T010 Sobre valor máx total	28.59%	41.85%	23.06%	0%	92%
T100 Sobre valor máx total	81.84%	70.51%	62.34%	0%	92%
T500 Sobre valor máx total	100.00%	100.00%	100.00%	0%	100%
<b>PROMEDIOS</b>	<b>1,445.00</b>	<b>161.69</b>	<b>64,711,916.67</b>	<b>0</b>	<b>11.33</b>

	POBLACIÓN AFECTADA	ACTIVIDADES ECON., SUPERF.	ACTIVIDADES ECON., DAÑOS	PUNTOS DE IMPORTANCIA	AREAS IMPORTANCIA MA	RIESGO GLOBAL
<b>Caracterización global por ARPSI</b>	<b>3.0</b>	2.0	<b>3.0</b>	0.0	1.0	1.9
<b>Caracterización global por subtramos</b>	1.9	1.9	3.0	0.0	1.4	1.56
ES091_ARPS_HIJ-04	2.6	2.0	3.4	0.0	1.6	1.9
ES091_ARPS_HIJ-05	1.0	2.0	2.6	0.0	1.0	1.2
ES091_ARPS_HIJ-02	2.0	2.0	3.0	0.0	2.0	1.8
ES091_ARPS_HIJ-01	2.6	1.6	3.4	0.0	1.0	1.7
ES091_ARPS_HIJ-03	0.0	1.0	1.0	0.0	1.0	0.5



Observaciones

Demarcación hidrográfica	EBRO
--------------------------	------

Código ARPSI ES091\_ARPS\_HRV

Nº DE SUBTRAMOS 9

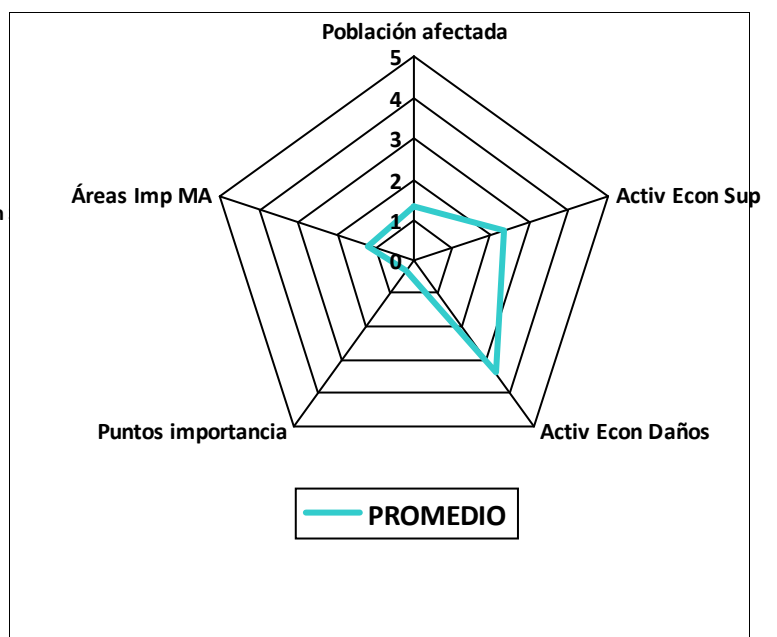
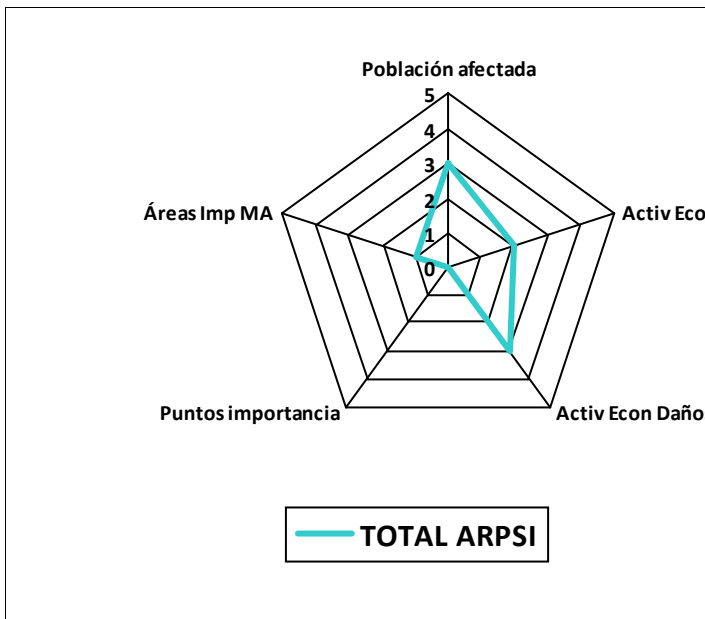
Peso Población afectada	0.3
Peso Activ. econom., superf.	0.15
Peso Activ. econom., daños	0.15
Peso Puntos de importancia	0.2
Peso Áreas imp. ambiental	0.2

	T10	T100	T500
Población total en	700,447	700,447	700,447

ÁREAS IMPORTANCIA MEDIOAMBIENTAL	
T010	15
T100	15
T500	16

	Magnitud del riesgo				
	POBLACIÓN AFECTADA	ACTIVIDADES ECONOMICAS, SUPERFICES	ACTIVIDADES ECONÓMICAS, DAÑOS	PUNTOS DE IMPORTANCIA	ÁREAS IMPORTANCIA MEDIOAMBIENTAL
Valor max/ Daños total	3,272.00	516.34	199,773,900.00	1	16.00
T010 Sobre valor máx total	38.17%	53.26%	36.09%	100%	94%
T100 Sobre valor máx total	86.92%	85.74%	86.99%	100%	94%
T500 Sobre valor máx total	100.00%	100.00%	100.00%	100%	100%
<b>PROMEDIOS</b>	<b>2,455.00</b>	<b>411.34</b>	<b>148,550,146.67</b>	<b>1</b>	<b>15.33</b>

	POBLACIÓN AFECTADA	ACTIVIDADES ECON., SUPERF.	ACTIVIDADES ECON., DAÑOS	PUNTOS DE IMPORTANCIA	AREAS IMPORTANCIA MA	RIESGO GLOBAL
Caracterización global por ARPSI	3.0	2.0	3.0	0.0	1.0	1.9
Caracterización global por subtramos	1.3	2.3	3.4	0.3	1.2	1.54
ES091_ARPS_HRV-05	1.0	2.2	3.0	0.0	1.0	1.3
ES091_ARPS_HRV-01	0.0	2.2	2.6	0.0	1.0	0.9
ES091_ARPS_HRV-09	0.0	1.2	2.0	0.0	1.0	0.7
ES091_ARPS_HRV-08	1.0	2.0	2.6	0.0	0.0	1.0
ES091_ARPS_HRV-06	2.0	2.2	4.1	0.0	1.0	1.8
ES091_ARPS_HRV-04	1.0	2.0	3.0	0.0	1.0	1.3
ES091_ARPS_HRV-03	1.0	2.2	2.6	0.0	1.0	1.2
ES091_ARPS_HRV-02	0.6	1.0	2.0	0.0	1.0	0.8
ES091_ARPS_HRV-07	3.0	2.7	5.0	1.0	2.0	2.7



Observaciones

Demarcación hidrográfica	EBRO
--------------------------	------

Código ARPSI ES091\_ARPS\_IRS

Nº DE SUBTRAMOS 7

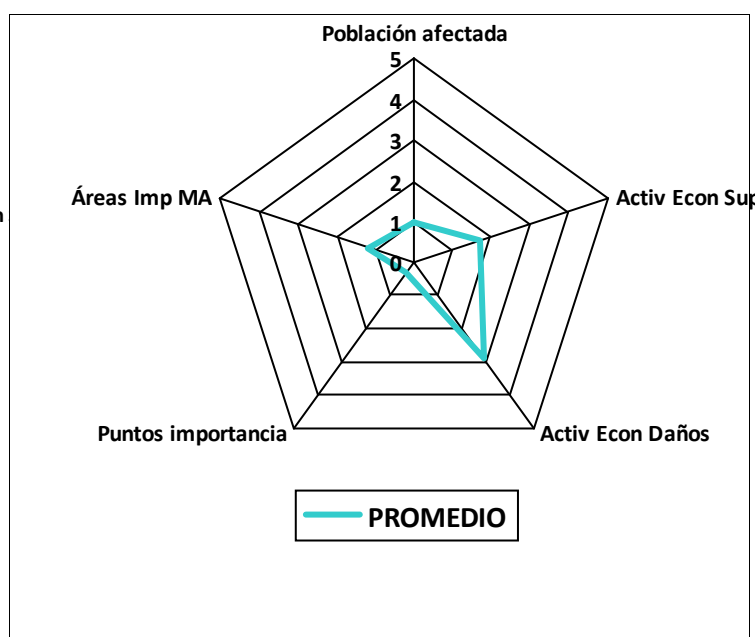
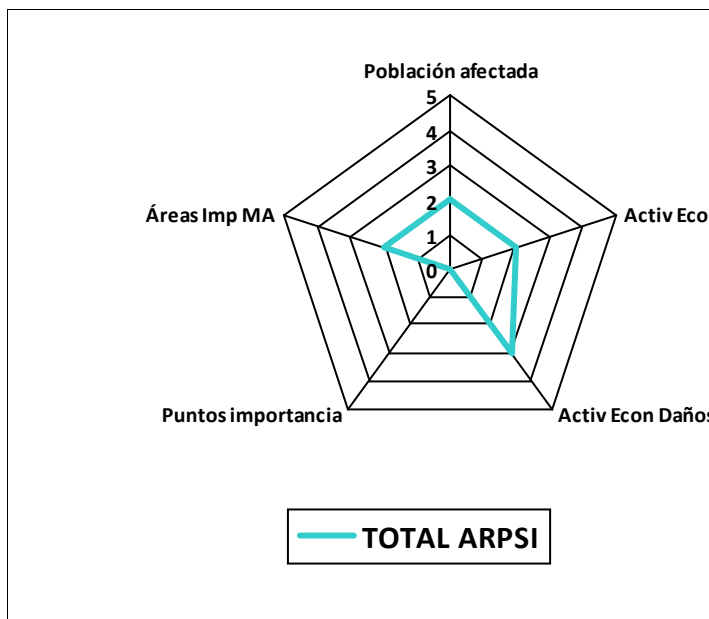
Peso Población afectada	0.3
Peso Activ. econom., superf.	0.15
Peso Activ. econom., daños	0.15
Peso Puntos de importancia	0.2
Peso Áreas imp. ambiental	0.2

	T10	T100	T500
Población total en	4,686	4,686	4,686

ÁREAS IMPORTANCIA MEDIOAMBIENTAL	
T010	16
T100	16
T500	16

	Magnitud del riesgo				
	POBLACIÓN AFECTADA	ACTIVIDADES ECONOMICAS, SUPERFICES	ACTIVIDADES ECONÓMICAS, DAÑOS	PUNTOS DE IMPORTANCIA	ÁREAS IMPORTANCIA MEDIOAMBIENTAL
Valor max/ Daños total	57.00	352.18	81,701,000.00	1	16.00
T010 Sobre valor máx total	73.68%	77.81%	59.96%	100%	100%
T100 Sobre valor máx total	91.23%	93.12%	85.96%	100%	100%
T500 Sobre valor máx total	100.00%	100.00%	100.00%	100%	100%
<b>PROMEDIOS</b>	<b>50.33</b>	<b>318.05</b>	<b>66,973,330.00</b>	<b>1</b>	<b>16.00</b>

	POBLACIÓN AFECTADA	ACTIVIDADES ECON., SUPERF.	ACTIVIDADES ECON., DAÑOS	PUNTOS DE IMPORTANCIA	AREAS IMPORTANCIA MA	RIESGO GLOBAL
Caracterización global por ARPSI	2.0	2.0	3.0	0.0	2.0	1.8
Caracterización global por subtramos	1.0	1.7	2.9	0.3	1.2	1.29
ES091_ARPS_IRS-01	1.0	1.2	1.6	0.0	1.0	0.9
ES091_ARPS_IRS-05	1.0	2.0	4.1	1.0	1.7	1.8
ES091_ARPS_IRS-06	1.0	2.0	3.0	0.0	1.0	1.3
ES091_ARPS_IRS-07	1.0	2.7	3.0	0.0	2.0	1.6
ES091_ARPS_IRS-04	1.0	1.6	2.0	0.0	0.0	0.8
ES091_ARPS_IRS-02	1.0	2.0	2.6	0.0	1.0	1.2
ES091_ARPS_IRS-03	1.0	1.0	2.0	0.0	1.3	1.0



Observaciones

Demarcación hidrográfica **EBRO**

Código ARPSI **ES091\_ARPS\_JIL**

Nº DE SUBTRAMOS **13**

Peso Población afectada	0.3
Peso Activ. econom., superf.	0.15
Peso Activ. econom., daños	0.15
Peso Puntos de importancia	0.2
Peso Áreas imp. ambiental	0.2

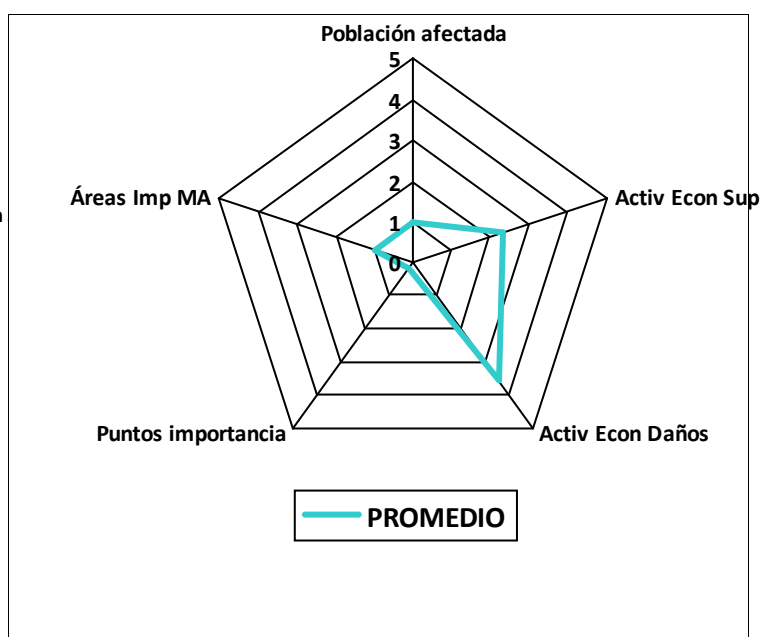
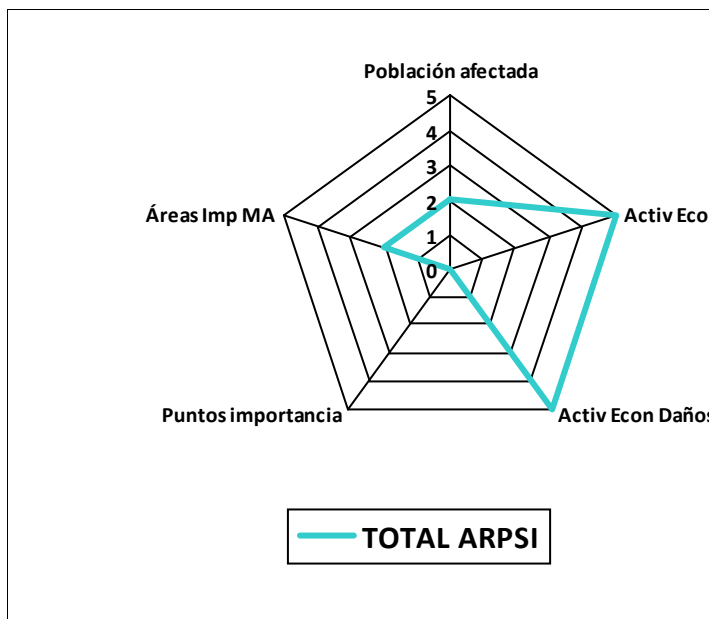
	T10	T100	T500
<b>Población total en</b>	10,533	10,533	10,533

ÁREAS IMPORTANCIA MEDIOAMBIENTAL	
T010	18
T100	18
T500	20

	Magnitud del riesgo				
	POBLACIÓN AFECTADA	ACTIVIDADES ECONOMICAS, SUPERFICES	ACTIVIDADES ECONÓMICAS, DAÑOS	PUNTOS DE IMPORTANCIA	ÁREAS IMPORTANCIA MEDIOAMBIENTAL
Valor max/ Daños total	195.00	2,351.95	361,743,590.00	3	20.00
T010 Sobre valor máx total	69.23%	72.56%	48.69%	33%	90%
T100 Sobre valor máx total	91.28%	89.79%	78.03%	67%	90%
T500 Sobre valor máx total	100.00%	100.00%	100.00%	100%	100%
<b>PROMEDIOS</b>	<b>169.33</b>	<b>2,056.76</b>	<b>273,380,203.33</b>	<b>2</b>	<b>18.67</b>

	POBLACIÓN AFECTADA	ACTIVIDADES ECON., SUPERF.	ACTIVIDADES ECON., DAÑOS	PUNTOS DE IMPORTANCIA	AREAS IMPORTANCIA MA	RIESGO GLOBAL
<b>Caracterización global por ARPSI</b>	<b>2.0</b>	5.0	<b>5.0</b>	0.0	2.0	2.5
<b>Caracterización global por subtramos</b>	1.0	2.3	3.6	0.2	1.0	1.43
ES091_ARPS_JIL-05	1.0	2.0	3.4	0.0	1.0	1.3
ES091_ARPS_JIL-13	0.0	2.0	2.0	0.0	1.0	0.8
ES091_ARPS_JIL-12	0.0	1.6	2.0	0.0	1.0	0.7
ES091_ARPS_JIL-11	1.0	2.2	4.1	0.0	1.0	1.5
ES091_ARPS_JIL-10	1.0	2.2	5.0	0.0	1.0	1.6
ES091_ARPS_JIL-09	1.0	2.0	3.0	0.0	1.0	1.3
ES091_ARPS_JIL-08	1.0	2.0	3.0	0.0	1.0	1.3
ES091_ARPS_JIL-07	1.6	2.7	4.1	0.0	1.0	1.7
ES091_ARPS_JIL-04	1.0	2.7	4.1	1.6	1.0	1.8
ES091_ARPS_JIL-03	1.0	2.7	3.0	0.0	1.0	1.4
ES091_ARPS_JIL-02	1.0	2.2	3.0	0.0	0.6	1.2
ES091_ARPS_JIL-01	0.0	2.0	2.2	0.0	0.0	0.6
ES091_ARPS_JIL-06	1.0	2.2	4.1	0.2	1.0	1.5





Observaciones

Demarcación hidrográfica **EBRO**

Código ARPSI **ES091\_ARPS\_LEB**

Nº DE SUBTRAMOS **12**

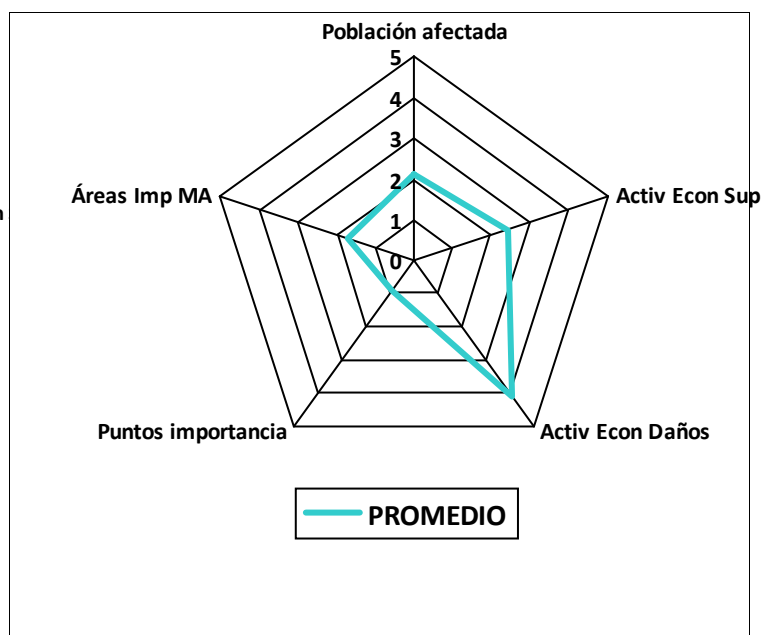
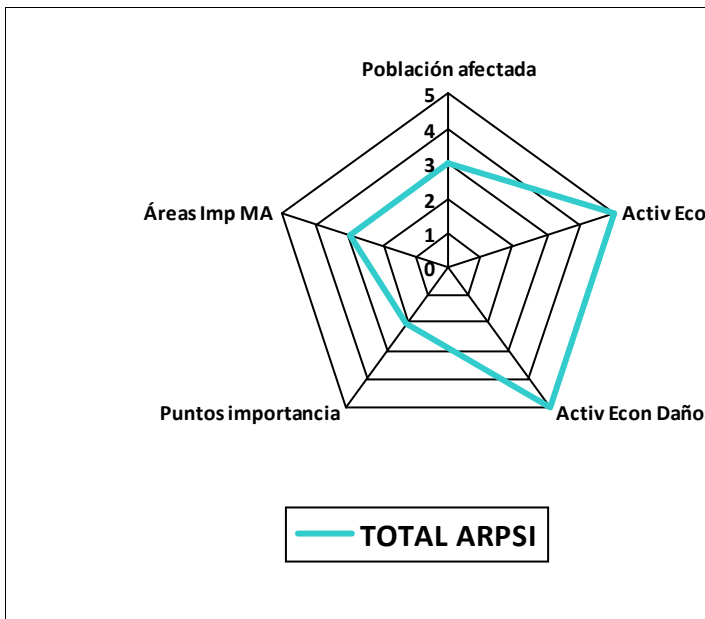
Peso Población afectada	0.3
Peso Activ. econom., superf.	0.15
Peso Activ. econom., daños	0.15
Peso Puntos de importancia	0.2
Peso Áreas imp. ambiental	0.2

	T10	T100	T500
<b>Población total en</b>	212,276	212,276	212,276

ÁREAS IMPORTANCIA MEDIOAMBIENTAL	
T010	30
T100	30
T500	31

	Magnitud del riesgo				
	POBLACIÓN AFECTADA	ACTIVIDADES ECONOMICAS, SUPERFICES	ACTIVIDADES ECONÓMICAS, DAÑOS	PUNTOS DE IMPORTANCIA	ÁREAS IMPORTANCIA MEDIOAMBIENTAL
Valor max/ Daños total	5,598.00	2,752.00	1,104,464,500.00	9	31.00
T010 Sobre valor máx total	52.70%	78.29%	50.68%	33%	97%
T100 Sobre valor máx total	79.60%	93.07%	80.25%	67%	97%
T500 Sobre valor máx total	100.00%	100.00%	100.00%	100%	100%
<b>PROMEDIOS</b>	<b>4,334.67</b>	<b>2,489.27</b>	<b>850,168,736.67</b>	<b>6</b>	<b>30.33</b>

	POBLACIÓN AFECTADA	ACTIVIDADES ECON., SUPERF.	ACTIVIDADES ECON., DAÑOS	PUNTOS DE IMPORTANCIA	AREAS IMPORTANCIA MA	RIESGO GLOBAL
<b>Caracterización global por ARPSI</b>	<b>3.0</b>	5.0	<b>5.0</b>	2.0	3.0	3.4
<b>Caracterización global por subtramos</b>	2.1	2.4	4.1	0.9	1.7	2.14
ES091_ARPS_LEB-05	3.0	3.0	5.0	1.6	2.0	2.8
ES091_ARPS_LEB-12	1.0	1.6	2.6	0.0	1.0	1.1
ES091_ARPS_LEB-11	1.0	2.0	2.0	0.0	0.0	0.9
ES091_ARPS_LEB-10	1.0	2.0	2.2	0.2	2.0	1.4
ES091_ARPS_LEB-09	1.0	2.0	2.6	0.0	1.0	1.2
ES091_ARPS_LEB-08	0.0	1.0	1.2	0.0	2.0	0.7
ES091_ARPS_LEB-06	1.0	1.6	2.2	0.0	3.0	1.5
ES091_ARPS_LEB-04	2.0	2.7	5.0	0.0	1.0	2.0
ES091_ARPS_LEB-03	2.0	2.7	5.0	1.0	2.0	2.4
ES091_ARPS_LEB-02	3.0	2.7	5.0	1.8	2.0	2.8
ES091_ARPS_LEB-01	2.0	2.7	4.1	0.0	1.0	1.8
ES091_ARPS_LEB-07	1.6	2.0	2.6	0.0	1.0	1.4



Observaciones

---

Demarcación hidrográfica	EBRO
--------------------------	------

Código ARPSI	ES091_ARPS_MAR	Nº DE SUBTRAMOS	2
--------------	----------------	-----------------	---

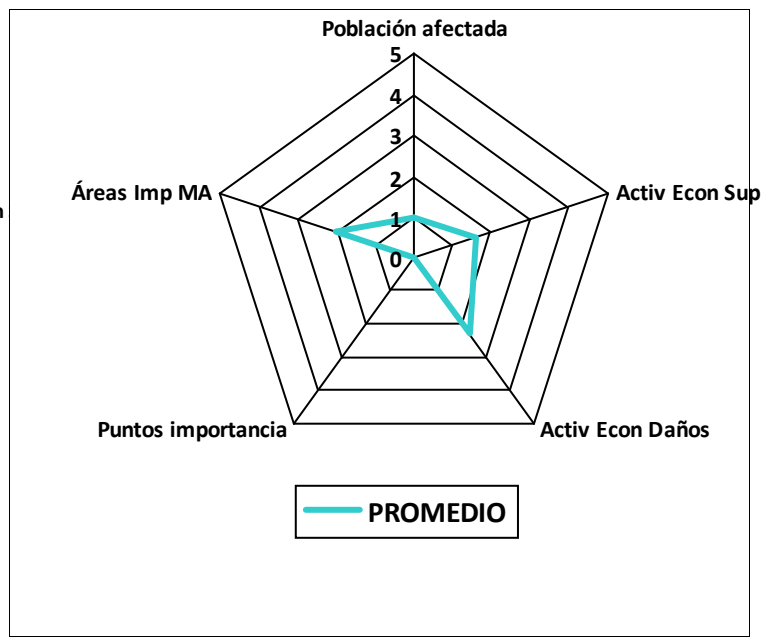
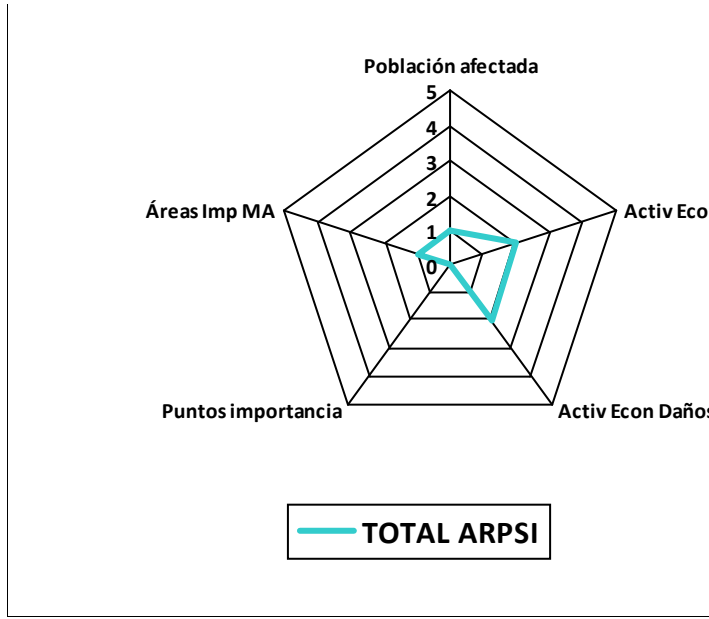
Peso Población afectada	0.3
Peso Activ. econom., superf.	0.15
Peso Activ. econom., daños	0.15
Peso Puntos de importancia	0.2
Peso Áreas imp. ambiental	0.2

	T10	T100	T500
Población total en	1,809	1,809	1,809

ÁREAS IMPORTANCIA MEDIOAMBIENTAL	
T010	7
T100	7
T500	8

	Magnitud del riesgo				
	POBLACIÓN AFECTADA	ACTIVIDADES ECONOMICAS, SUPERFICES	ACTIVIDADES ECONÓMICAS, DAÑOS	PUNTOS DE IMPORTANCIA	ÁREAS IMPORTANCIA MEDIOAMBIENTAL
Valor max/ Daños total	62.00	36.03	13,819,000.00	0	8.00
T010 Sobre valor máx total	29.03%	12.62%	8.95%	0%	88%
T100 Sobre valor máx total	72.58%	63.26%	36.41%	0%	88%
T500 Sobre valor máx total	100.00%	100.00%	100.00%	0%	100%
<b>PROMEDIOS</b>	<b>41.67</b>	<b>21.12</b>	<b>6,695,883.33</b>	<b>0</b>	<b>7.33</b>

	POBLACIÓN AFECTADA	ACTIVIDADES ECON., SUPERF.	ACTIVIDADES ECON., DAÑOS	PUNTOS DE IMPORTANCIA	AREAS IMPORTANCIA MA	RIESGO GLOBAL
Caracterización global por ARPSI	1.0	2.0	2.0	0.0	1.0	1.1
Caracterización global por subtramos	1.0	1.6	2.3	0.0	2.0	1.28
ES091_ARPS_MAR-01	1.2	1.6	2.6	0.0	2.0	1.4
ES091_ARPS_MAR-02	0.6	1.6	1.8	0.0	2.0	1.1



Observaciones

Demarcación hidrográfica	EBRO
--------------------------	------

Código ARPSI ES091\_ARPS\_MAT

Nº DE SUBTRAMOS 3

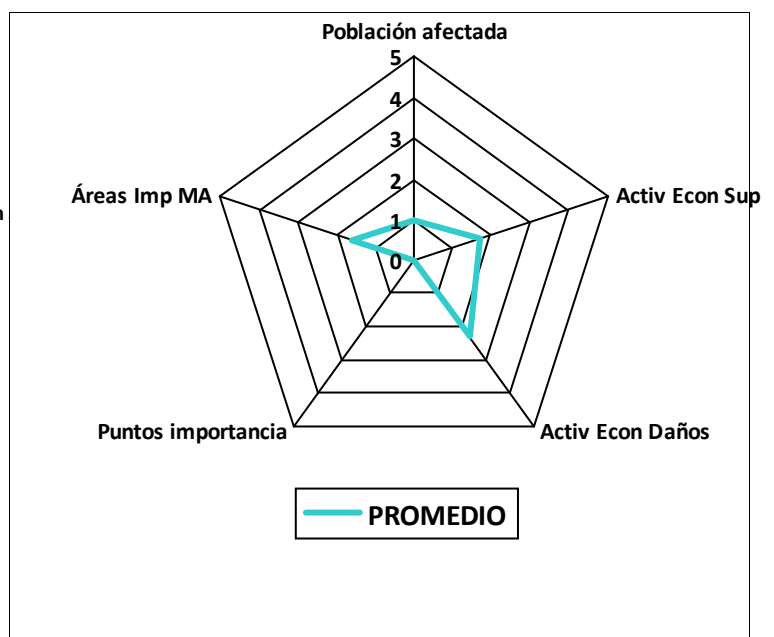
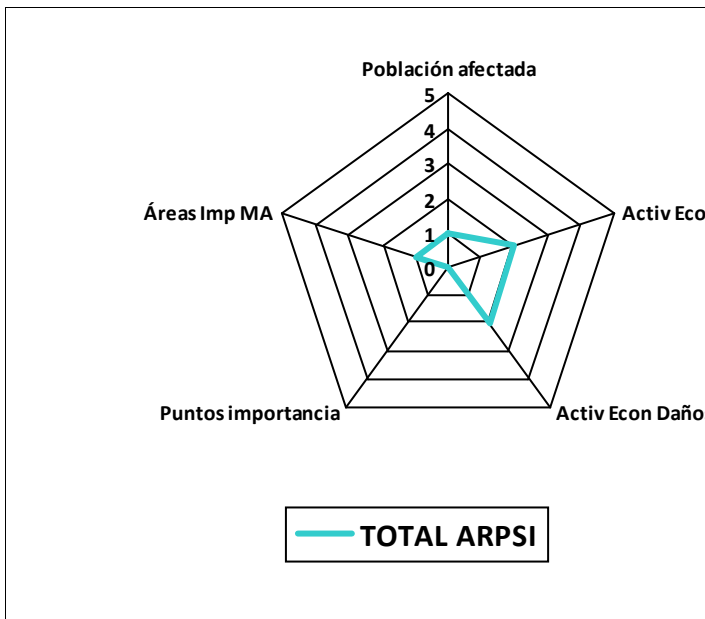
Peso Población afectada	0.3
Peso Activ. econom., superf.	0.15
Peso Activ. econom., daños	0.15
Peso Puntos de importancia	0.2
Peso Áreas imp. ambiental	0.2

	T10	T100	T500
Población total en	4,669	4,669	4,669

ÁREAS IMPORTANCIA MEDIOAMBIENTAL	
T010	9
T100	9
T500	9

	Magnitud del riesgo				
	POBLACIÓN AFECTADA	ACTIVIDADES ECONOMICAS, SUPERFICES	ACTIVIDADES ECONÓMICAS, DAÑOS	PUNTOS DE IMPORTANCIA	ÁREAS IMPORTANCIA MEDIOAMBIENTAL
Valor max/ Daños total	11.00	62.50	15,271,000.00	0	9.00
T010 Sobre valor máx total	81.82%	40.90%	29.06%	0%	100%
T100 Sobre valor máx total	90.91%	70.09%	58.29%	0%	100%
T500 Sobre valor máx total	100.00%	100.00%	100.00%	0%	100%
<b>PROMEDIOS</b>	<b>10.00</b>	<b>43.96</b>	<b>9,536,993.33</b>	<b>0</b>	<b>9.00</b>

	POBLACIÓN AFECTADA	ACTIVIDADES ECON., SUPERF.	ACTIVIDADES ECON., DAÑOS	PUNTOS DE IMPORTANCIA	AREAS IMPORTANCIA MA	RIESGO GLOBAL
Caracterización global por ARPSI	1.0	2.0	2.0	0.0	1.0	1.1
Caracterización global por subtramos	1.0	1.7	2.3	0.0	1.6	1.22
ES091_ARPS_MAT-02	1.0	1.4	2.0	0.0	2.0	1.2
ES091_ARPS_MAT-03	1.0	2.0	2.6	0.0	1.0	1.2
ES091_ARPS_MAT-01	1.0	1.6	2.6	0.0	2.0	1.3



Observaciones

Demarcación hidrográfica	EBRO
--------------------------	------

Código ARPSI ES091\_ARPS\_MEB

Nº DE SUBTRAMOS 9

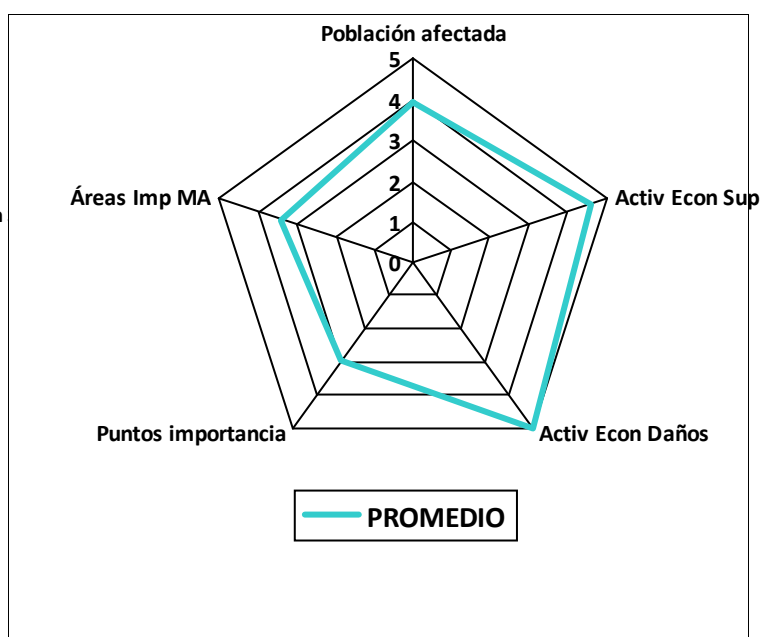
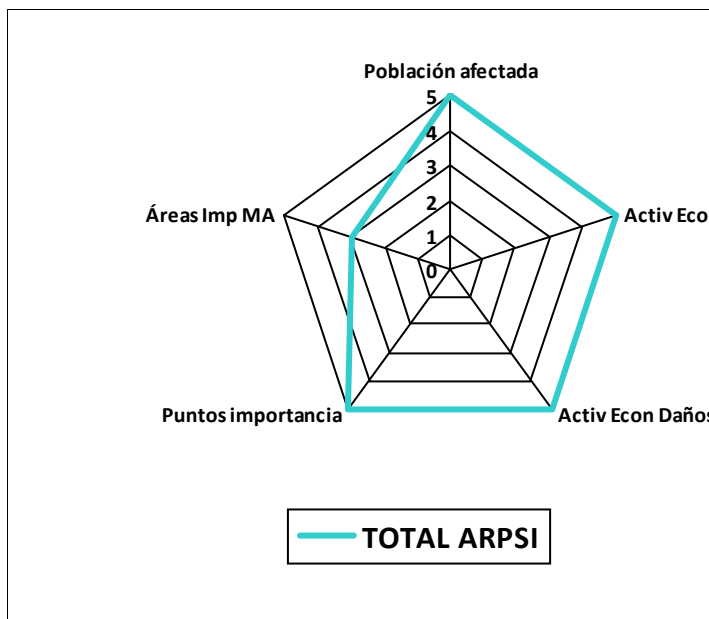
Peso Población afectada	0.3
Peso Activ. econom., superf.	0.15
Peso Activ. econom., daños	0.15
Peso Puntos de importancia	0.2
Peso Áreas imp. ambiental	0.2

	T10	T100	T500
Población total en	874,324	874,324	875,260

ÁREAS IMPORTANCIA MEDIOAMBIENTAL	
T010	32
T100	32
T500	33

	Magnitud del riesgo				
	POBLACIÓN AFECTADA	ACTIVIDADES ECONOMICAS, SUPERFICES	ACTIVIDADES ECONÓMICAS, DAÑOS	PUNTOS DE IMPORTANCIA	ÁREAS IMPORTANCIA MEDIOAMBIENTAL
Valor max/ Daños total	107,199.00	27,636.85	8,196,533,500.00	27	33.00
T010 Sobre valor máx total	15.51%	79.35%	55.33%	37%	97%
T100 Sobre valor máx total	82.02%	95.39%	85.21%	89%	97%
T500 Sobre valor máx total	100.00%	100.00%	100.00%	100%	100%
<b>PROMEDIOS</b>	<b>70,584.33</b>	<b>25,310.68</b>	<b>6,572,117,033.33</b>	<b>20</b>	<b>32.33</b>

	POBLACIÓN AFECTADA	ACTIVIDADES ECON., SUPERF.	ACTIVIDADES ECON., DAÑOS	PUNTOS DE IMPORTANCIA	AREAS IMPORTANCIA MA	RIESGO GLOBAL
Caracterización global por ARPSI	5.0	5.0	5.0	5.0	3.0	4.6
Caracterización global por subtramos	3.9	4.6	5.0	3.0	3.4	3.89
ES091_ARPS_MEB-07	2.0	3.4	5.0	0.0	1.0	2.1
ES091_ARPS_MEB-01	3.0	4.1	5.0	0.6	1.3	2.6
ES091_ARPS_MEB-08	1.6	3.4	5.0	0.0	1.0	1.9
ES091_ARPS_MEB-06	5.0	5.0	5.0	3.7	5.0	4.7
ES091_ARPS_MEB-05	3.0	5.0	5.0	5.0	2.0	3.8
ES091_ARPS_MEB-04	3.0	4.1	5.0	0.2	2.0	2.7
ES091_ARPS_MEB-03	2.0	3.4	5.0	1.0	2.0	2.5
ES091_ARPS_MEB-02	3.0	3.4	5.0	1.6	2.0	2.9
ES091_ARPS_MEB-09	1.0	2.7	5.0	0.0	1.0	1.7



Observaciones



Demarcación hidrográfica	EBRO
--------------------------	------

Código ARPSI ES091\_ARPS\_NEL

Nº DE SUBTRAMOS 26

Peso Población afectada	0.3
Peso Activ. econom., superf.	0.15
Peso Activ. econom., daños	0.15
Peso Puntos de importancia	0.2
Peso Áreas imp. ambiental	0.2

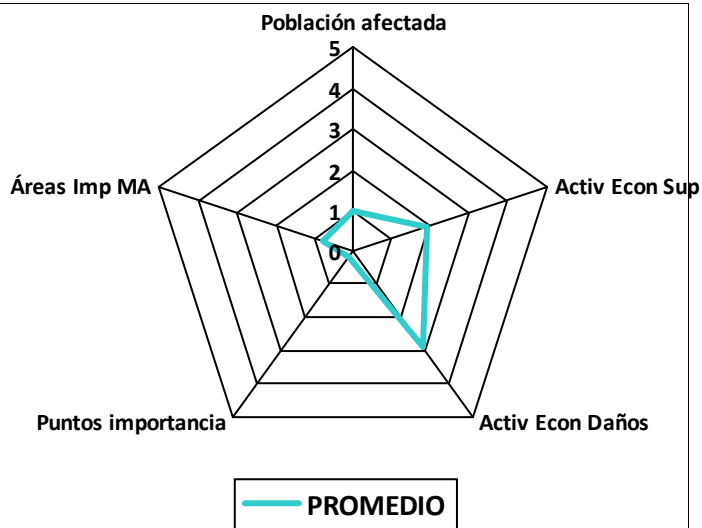
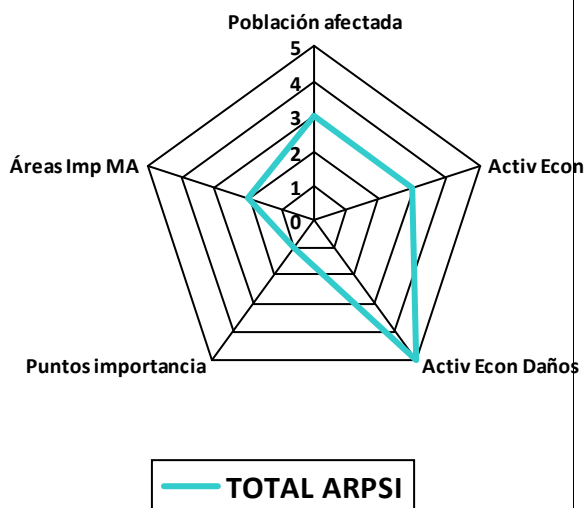
	T10	T100	T500
Población total en	16,808	16,808	16,808

ÁREAS IMPORTANCIA MEDIOAMBIENTAL	
T010	23
T100	23
T500	23

	Magnitud del riesgo				
	POBLACIÓN AFECTADA	ACTIVIDADES ECONOMICAS, SUPERFICES	ACTIVIDADES ECONÓMICAS, DAÑOS	PUNTOS DE IMPORTANCIA	ÁREAS IMPORTANCIA MEDIOAMBIENTAL
Valor max/ Daños total	911.00	2,141.51	573,169,600.00	6	23.00
T010 Sobre valor máx total	26.34%	38.21%	19.55%	33%	100%
T100 Sobre valor máx total	86.94%	81.38%	70.93%	100%	100%
T500 Sobre valor máx total	100.00%	100.00%	100.00%	100%	100%
<b>PROMEDIOS</b>	<b>647.67</b>	<b>1,567.51</b>	<b>363,917,916.67</b>	<b>5</b>	<b>23.00</b>

	POBLACIÓN AFECTADA	ACTIVIDADES ECON., SUPERF.	ACTIVIDADES ECON., DAÑOS	PUNTOS DE IMPORTANCIA	AREAS IMPORTANCIA MA	RIESGO GLOBAL
Caracterización global por ARPSI	3.0	3.0	5.0	1.0	2.0	2.7
Caracterización global por subtramos	1.0	1.9	2.9	0.2	0.8	1.21
ES091_ARPS_NEL-25	0.0	1.6	1.6	0.0	0.0	0.5
ES091_ARPS_NEL-18	0.0	1.0	1.0	0.0	0.0	0.3
ES091_ARPS_NEL-15	1.0	2.2	3.0	0.0	0.0	1.1
ES091_ARPS_NEL-26	1.0	2.0	3.4	1.0	0.0	1.3
ES091_ARPS_NEL-16	1.0	2.0	2.6	0.0	2.0	1.4
ES091_ARPS_NEL-17	1.6	1.8	3.7	1.1	1.0	1.7
ES091_ARPS_NEL-19	1.0	2.0	3.0	0.0	1.0	1.3
ES091_ARPS_NEL-20	1.0	1.6	2.2	0.0	1.0	1.1
ES091_ARPS_NEL-21	1.0	2.0	3.0	0.0	2.0	1.5
ES091_ARPS_NEL-22	1.0	1.2	3.0	0.0	1.0	1.1
ES091_ARPS_NEL-24	1.0	1.0	2.2	0.0	0.0	0.8
ES091_ARPS_NEL-12	0.0	1.0	2.0	0.0	0.0	0.5
ES091_ARPS_NEL-23	1.0	2.0	3.0	0.0	0.0	1.1
ES091_ARPS_NEL-03	1.6	2.7	4.1	1.6	1.0	2.0
ES091_ARPS_NEL-13	1.6	1.6	2.6	0.0	1.0	1.3

ES091_ARPS_NEL-14	1.0	2.0	2.6	0.0	0.6	1.1
ES091_ARPS_NEL-02	1.0	1.6	2.2	0.0	1.0	1.1
ES091_ARPS_NEL-04	1.0	2.7	3.4	0.0	1.3	1.5
ES091_ARPS_NEL-05	1.0	2.7	3.4	0.0	1.0	1.4
ES091_ARPS_NEL-06	1.0	1.6	2.6	0.0	0.0	0.9
ES091_ARPS_NEL-07	1.2	2.7	4.1	0.0	0.0	1.4
ES091_ARPS_NEL-08	1.6	2.0	4.1	0.0	0.0	1.4
ES091_ARPS_NEL-09	1.0	1.6	2.6	0.0	1.0	1.1
ES091_ARPS_NEL-10	1.0	2.0	3.0	0.0	2.0	1.5
ES091_ARPS_NEL-11	0.0	1.0	1.6	0.0	0.0	0.4
ES091_ARPS_NEL-01	1.0	1.6	2.6	0.0	1.0	1.1



Observaciones

Demarcación hidrográfica **EBRO**

Código ARPSI **ES091\_ARPS\_NGP**

Nº DE SUBTRAMOS **16**

Peso Población afectada	0.3
Peso Activ. econom., superf.	0.15
Peso Activ. econom., daños	0.15
Peso Puntos de importancia	0.2
Peso Áreas imp. ambiental	0.2

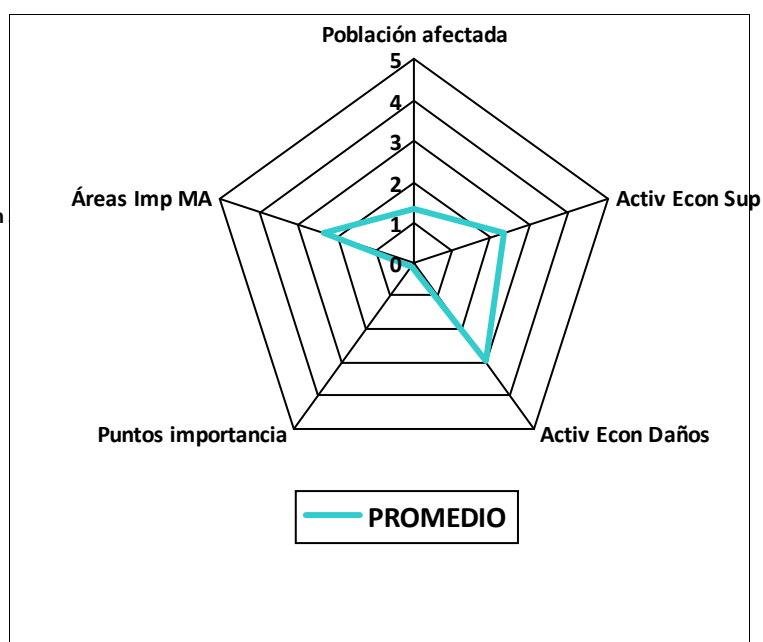
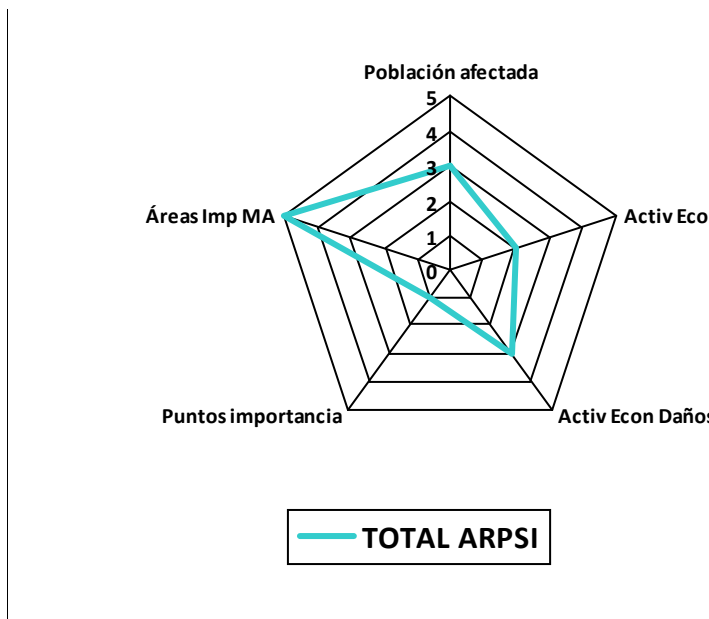
	T10	T100	T500
<b>Población total en</b>	11,967	11,967	11,967

ÁREAS IMPORTANCIA MEDIOAMBIENTAL	
T010	50
T100	50
T500	53

	Magnitud del riesgo				
	POBLACIÓN AFECTADA	ACTIVIDADES ECONOMICAS, SUPERFICES	ACTIVIDADES ECONÓMICAS, DAÑOS	PUNTOS DE IMPORTANCIA	ÁREAS IMPORTANCIA MEDIOAMBIENTAL
Valor max/ Daños total	1,283.00	576.50	336,417,500.00	4	53.00
T010 Sobre valor máx total	40.61%	36.53%	19.08%	25%	94%
T100 Sobre valor máx total	77.40%	83.56%	69.76%	75%	94%
T500 Sobre valor máx total	100.00%	100.00%	100.00%	100%	100%
<b>PROMEDIOS</b>	<b>932.33</b>	<b>422.93</b>	<b>211,768,460.00</b>	<b>3</b>	<b>51.00</b>

	POBLACIÓN AFECTADA	ACTIVIDADES ECON., SUPERF.	ACTIVIDADES ECON., DAÑOS	PUNTOS DE IMPORTANCIA	AREAS IMPORTANCIA MA	RIESGO GLOBAL
<b>Caracterización global por ARPSI</b>	<b>3.0</b>	2.0	<b>3.0</b>	1.0	5.0	2.9
<b>Caracterización global por subtramos</b>	1.3	2.3	3.0	0.1	2.3	1.68
ES091_ARPS_NGP-08	1.0	2.2	2.1	0.0	1.0	1.2
ES091_ARPS_NGP-09	1.0	1.8	2.6	0.6	1.0	1.3
ES091_ARPS_NGP-16	0.0	1.4	1.2	0.0	1.0	0.6
ES091_ARPS_NGP-15	1.0	1.6	2.6	0.0	1.0	1.1
ES091_ARPS_NGP-14	0.0	1.0	1.0	0.0	1.0	0.5
ES091_ARPS_NGP-13	1.0	2.7	3.0	0.0	2.0	1.6
ES091_ARPS_NGP-12	1.0	2.7	3.0	0.0	2.0	1.6
ES091_ARPS_NGP-11	0.0	2.2	2.6	0.0	2.0	1.1
ES091_ARPS_NGP-01	1.0	1.9	2.6	0.6	2.0	1.5
ES091_ARPS_NGP-07	1.0	2.7	3.4	0.0	2.0	1.6
ES091_ARPS_NGP-06	1.6	2.2	4.1	0.0	2.0	1.8
ES091_ARPS_NGP-05	2.0	2.7	2.6	1.0	2.0	2.0
ES091_ARPS_NGP-04	1.0	2.7	3.4	0.0	2.0	1.6
ES091_ARPS_NGP-03	1.0	2.7	3.0	0.0	0.0	1.2
ES091_ARPS_NGP-02	2.0	2.7	4.1	0.2	5.0	2.7

ES091_ARPS_NGP-10	2.2	2.0	3.0	0.0	3.0	2.0
-------------------	-----	-----	-----	-----	-----	-----



Observaciones

Demarcación hidrográfica **EBRO**

Código ARPSI **ES091\_ARPS\_NGR**

Nº DE SUBTRAMOS **11**

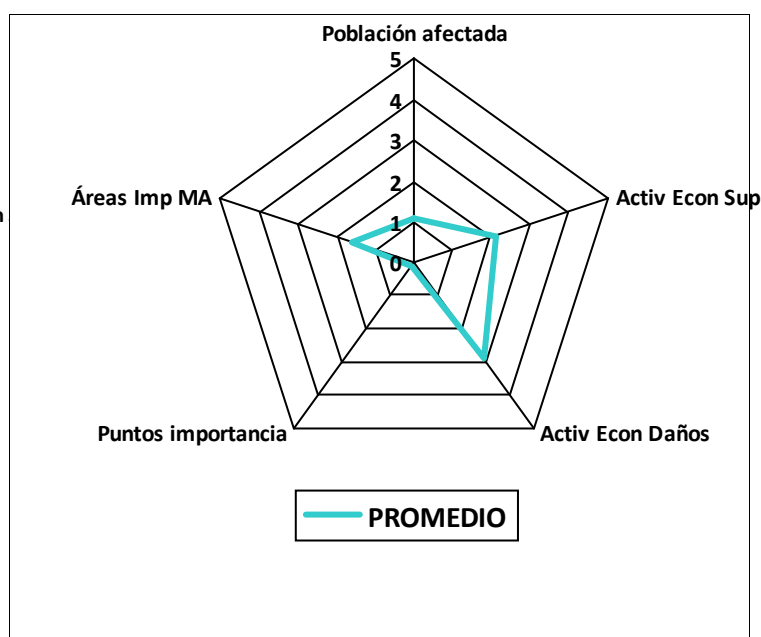
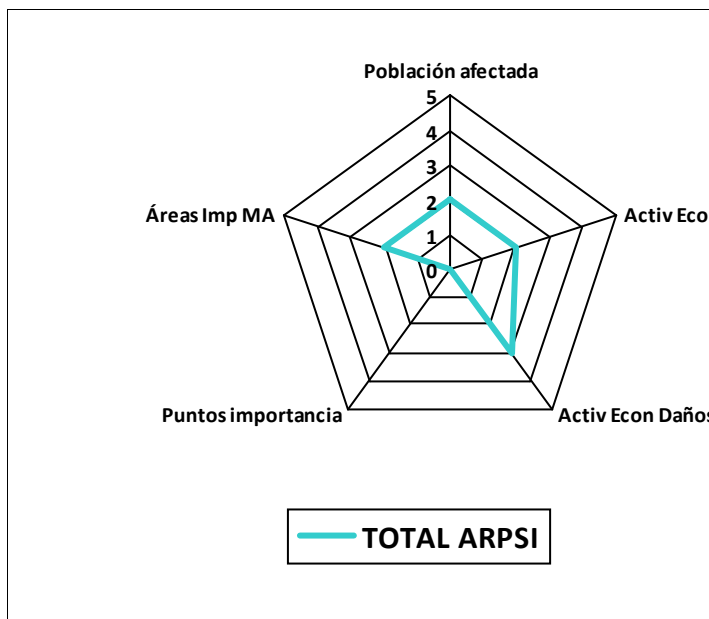
Peso Población afectada	0.3
Peso Activ. econom., superf.	0.15
Peso Activ. econom., daños	0.15
Peso Puntos de importancia	0.2
Peso Áreas imp. ambiental	0.2

	T10	T100	T500
<b>Población total en</b>	13,370	14,530	14,530

ÁREAS IMPORTANCIA MEDIOAMBIENTAL	
T010	23
T100	23
T500	23

	Magnitud del riesgo				
	POBLACIÓN AFECTADA	ACTIVIDADES ECONOMICAS, SUPERFICES	ACTIVIDADES ECONÓMICAS, DAÑOS	PUNTOS DE IMPORTANCIA	ÁREAS IMPORTANCIA MEDIOAMBIENTAL
Valor max/ Daños total	405.00	318.69	166,278,000.00	2	23.00
T010 Sobre valor máx total	34.07%	45.20%	31.53%	50%	100%
T100 Sobre valor máx total	81.73%	80.04%	72.85%	100%	100%
T500 Sobre valor máx total	100.00%	100.00%	100.00%	100%	100%
<b>PROMEDIOS</b>	<b>291.33</b>	<b>239.27</b>	<b>113,275,963.33</b>	<b>2</b>	<b>23.00</b>

	POBLACIÓN AFECTADA	ACTIVIDADES ECON., SUPERF.	ACTIVIDADES ECON., DAÑOS	PUNTOS DE IMPORTANCIA	AREAS IMPORTANCIA MA	RIESGO GLOBAL
<b>Caracterización global por ARPSI</b>	<b>2.0</b>	2.0	<b>3.0</b>	0.0	2.0	1.8
<b>Caracterización global por subtramos</b>	1.1	2.1	2.9	0.1	1.6	1.43
ES091_ARPS_NGR-03	2.0	2.7	4.1	0.0	3.0	2.2
ES091_ARPS_NGR-11	0.0	1.4	1.2	0.0	0.0	0.4
ES091_ARPS_NGR-10	0.0	1.2	1.0	0.0	1.0	0.5
ES091_ARPS_NGR-09	1.0	2.7	2.6	0.0	2.0	1.5
ES091_ARPS_NGR-08	0.2	1.9	2.6	0.0	1.0	0.9
ES091_ARPS_NGR-07	0.2	1.9	2.0	0.0	0.0	0.7
ES091_ARPS_NGR-06	0.0	1.2	1.0	0.0	1.0	0.5
ES091_ARPS_NGR-04	1.0	1.2	3.0	0.0	2.0	1.3
ES091_ARPS_NGR-02	1.0	1.9	2.0	0.0	0.0	0.9
ES091_ARPS_NGR-01	1.0	2.0	2.6	0.6	1.0	1.3
ES091_ARPS_NGR-05	1.0	2.7	5.0	1.0	1.0	1.9



Observaciones

<b>Demarcación hidrográfica</b>	EBRO
---------------------------------	------

<b>Código ARPSI</b>	ES091_ARPS_OCA
---------------------	----------------

<b>Nº DE SUBTRAMOS</b>	7
------------------------	---

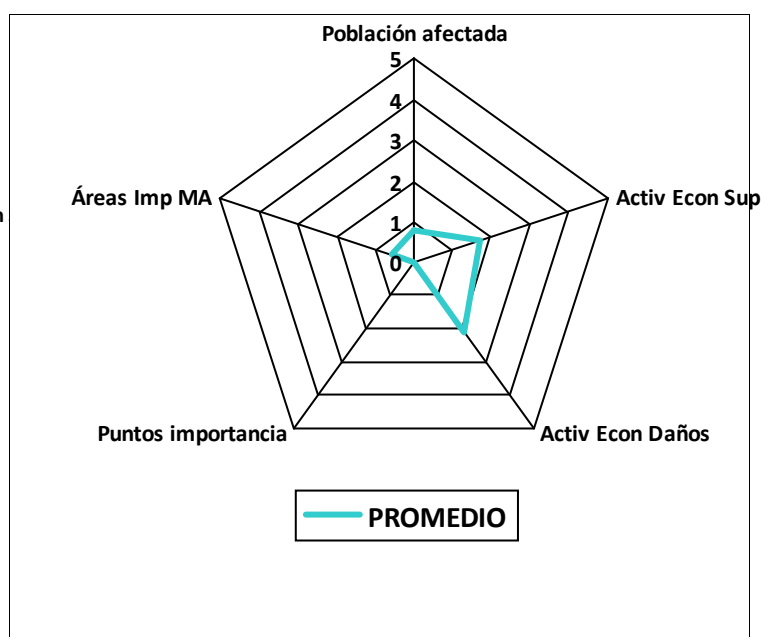
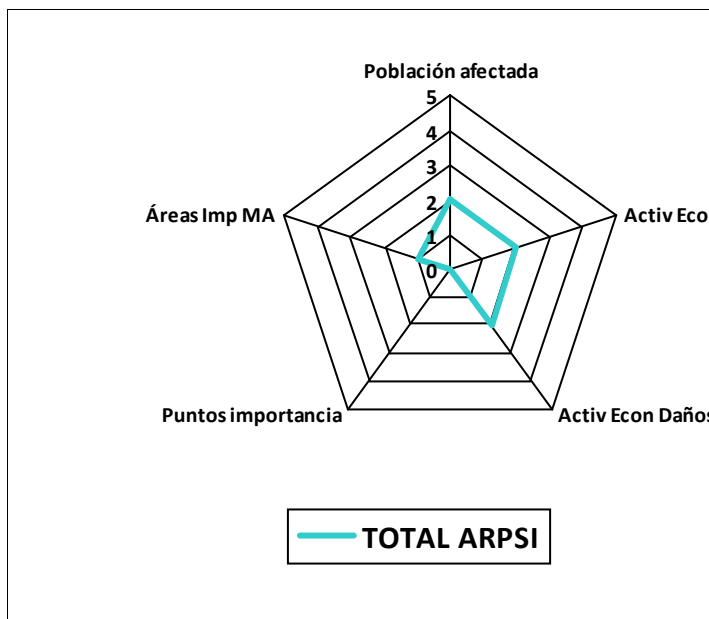
Peso Población afectada	0.3
Peso Activ. econom., superf.	0.15
Peso Activ. econom., daños	0.15
Peso Puntos de importancia	0.2
Peso Áreas imp. ambiental	0.2

	<b>T10</b>	<b>T100</b>	<b>T500</b>
<b>Población total en</b>	9,765	9,765	9,765

ÁREAS IMPORTANCIA MEDIOAMBIENTAL	
T010	10
T100	10
T500	10

	Magnitud del riesgo				
	POBLACIÓN AFECTADA	ACTIVIDADES ECONOMICAS, SUPERFICES	ACTIVIDADES ECONÓMICAS, DAÑOS	PUNTOS DE IMPORTANCIA	ÁREAS IMPORTANCIA MEDIOAMBIENTAL
Valor max/ Daños total	221.00	160.63	51,228,500.00	1	10.00
T010 Sobre valor máx total	12.22%	43.02%	15.30%	0%	100%
T100 Sobre valor máx total	28.51%	74.46%	45.56%	0%	100%
T500 Sobre valor máx total	100.00%	100.00%	100.00%	100%	100%
<b>PROMEDIOS</b>	<b>103.67</b>	<b>116.45</b>	<b>27,469,616.67</b>	<b>0</b>	<b>10.00</b>

	POBLACIÓN AFECTADA	ACTIVIDADES ECON., SUPERF.	ACTIVIDADES ECON., DAÑOS	PUNTOS DE IMPORTANCIA	AREAS IMPORTANCIA MA	RIESGO GLOBAL
<b>Caracterización global por ARPSI</b>	<b>2.0</b>	2.0	<b>2.0</b>	0.0	1.0	1.4
<b>Caracterización global por subtramos</b>	0.8	1.7	2.1	0.0	0.6	0.94
ES091_ARPS_OCA-06	0.0	1.0	1.2	0.0	0.0	0.3
ES091_ARPS_OCA-07	0.0	1.0	1.0	0.0	0.0	0.3
ES091_ARPS_OCA-05	1.0	2.2	3.0	0.0	1.0	1.3
ES091_ARPS_OCA-03	0.0	1.2	1.0	0.0	1.0	0.5
ES091_ARPS_OCA-02	0.6	1.9	2.6	0.0	2.0	1.2
ES091_ARPS_OCA-01	1.6	1.2	2.1	0.2	0.0	1.0
ES091_ARPS_OCA-04	1.0	2.2	2.2	0.0	0.0	1.0



Observaciones

---



Demarcación hidrográfica	EBRO
--------------------------	------

Código ARPSI ES091\_ARPS\_OJA

Nº DE SUBTRAMOS 5

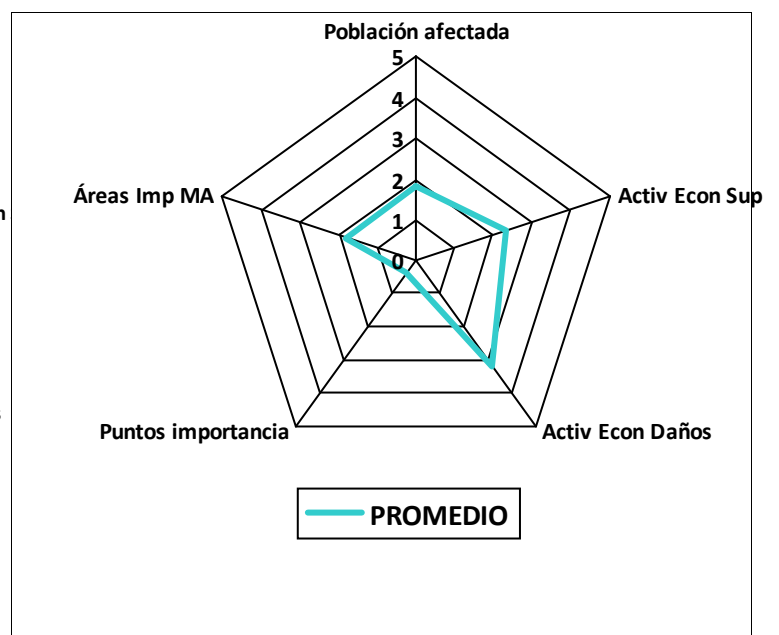
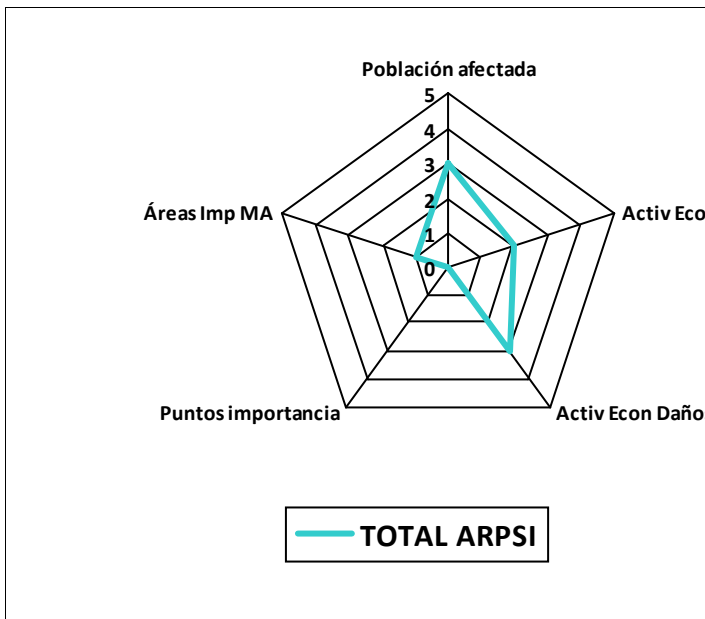
Peso Población afectada	0.3
Peso Activ. econom., superf.	0.15
Peso Activ. econom., daños	0.15
Peso Puntos de importancia	0.2
Peso Áreas imp. ambiental	0.2

	T10	T100	T500
Población total en	17,692	17,692	17,692

ÁREAS IMPORTANCIA MEDIOAMBIENTAL	
T010	13
T100	13
T500	14

	Magnitud del riesgo				
	POBLACIÓN AFECTADA	ACTIVIDADES ECONOMICAS, SUPERFICES	ACTIVIDADES ECONÓMICAS, DAÑOS	PUNTOS DE IMPORTANCIA	ÁREAS IMPORTANCIA MEDIOAMBIENTAL
Valor max/ Daños total	1,126.00	300.34	129,051,500.00	1	14.00
T010 Sobre valor máx total	38.63%	38.01%	29.37%	100%	93%
T100 Sobre valor máx total	94.94%	78.41%	75.59%	100%	93%
T500 Sobre valor máx total	100.00%	100.00%	100.00%	100%	100%
<b>PROMEDIOS</b>	<b>876.67</b>	<b>216.67</b>	<b>88,166,193.33</b>	<b>1</b>	<b>13.33</b>

	POBLACIÓN AFECTADA	ACTIVIDADES ECON., SUPERF.	ACTIVIDADES ECON., DAÑOS	PUNTOS DE IMPORTANCIA	AREAS IMPORTANCIA MA	RIESGO GLOBAL
Caracterización global por ARPSI	3.0	2.0	3.0	0.0	1.0	1.9
Caracterización global por subtramos	1.8	2.3	3.2	0.4	1.8	1.78
ES091_ARPS_OJA-01	1.0	2.0	2.6	0.0	1.0	1.2
ES091_ARPS_OJA-02	1.0	2.0	2.0	0.0	2.0	1.3
ES091_ARPS_OJA-03	2.0	2.7	3.4	1.0	2.0	2.1
ES091_ARPS_OJA-04	1.0	1.6	2.6	0.0	1.0	1.1
ES091_ARPS_OJA-05	2.6	2.2	4.1	0.0	2.0	2.1



Observaciones

Demarcación hidrográfica	EBRO
--------------------------	------

Código ARPSI ES091\_ARPS\_ONS

Nº DE SUBTRAMOS 3

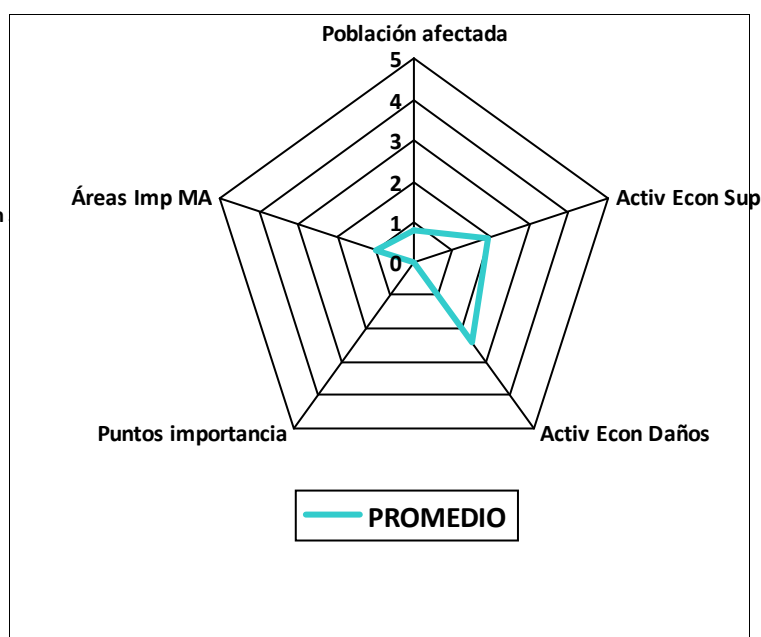
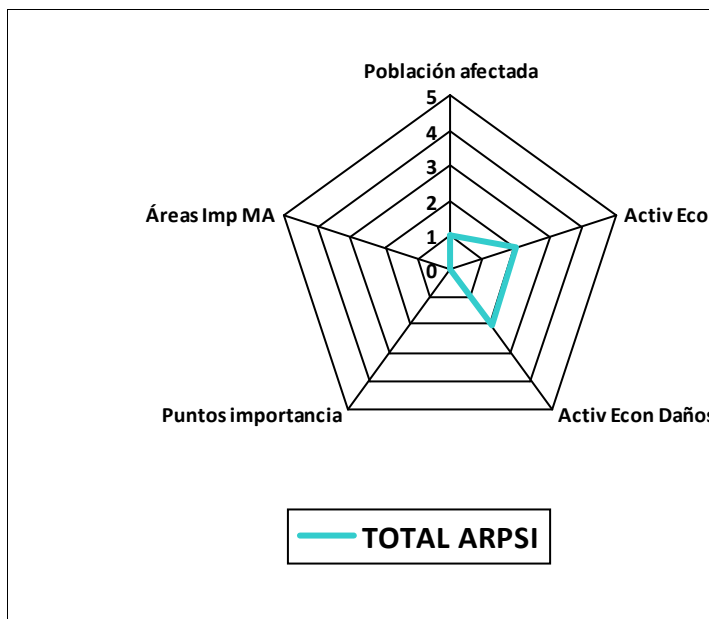
Peso Población afectada	0.3
Peso Activ. econom., superf.	0.15
Peso Activ. econom., daños	0.15
Peso Puntos de importancia	0.2
Peso Áreas imp. ambiental	0.2

	T10	T100	T500
Población total en	5,258	5,258	5,258

ÁREAS IMPORTANCIA MEDIOAMBIENTAL	
T010	5
T100	5
T500	5

	Magnitud del riesgo				
	POBLACIÓN AFECTADA	ACTIVIDADES ECONOMICAS, SUPERFICES	ACTIVIDADES ECONÓMICAS, DAÑOS	PUNTOS DE IMPORTANCIA	ÁREAS IMPORTANCIA MEDIOAMBIENTAL
Valor max/ Daños total	15.00	42.68	8,435,500.00	0	5.00
T010 Sobre valor máx total	73.33%	65.70%	49.96%	0%	100%
T100 Sobre valor máx total	100.00%	89.02%	81.27%	0%	100%
T500 Sobre valor máx total	100.00%	100.00%	100.00%	0%	100%
<b>PROMEDIOS</b>	<b>13.67</b>	<b>36.24</b>	<b>6,501,803.33</b>	<b>0</b>	<b>5.00</b>

	POBLACIÓN AFECTADA	ACTIVIDADES ECON., SUPERF.	ACTIVIDADES ECON., DAÑOS	PUNTOS DE IMPORTANCIA	AREAS IMPORTANCIA MA	RIESGO GLOBAL
Caracterización global por ARPSI	1.0	2.0	2.0	0.0	0.0	0.9
Caracterización global por subtramos	0.8	1.9	2.4	0.0	1.0	1.09
ES091_ARPS_ONS-03	1.0	2.0	2.6	0.0	1.0	1.2
ES091_ARPS_ONS-01	0.0	2.0	2.0	0.0	1.0	0.8
ES091_ARPS_ONS-02	0.6	1.2	2.0	0.0	1.0	0.9



Observaciones

Demarcación hidrográfica	EBRO
--------------------------	------

Código ARPSI ES091\_ARPS\_ORO

Nº DE SUBTRAMOS 4

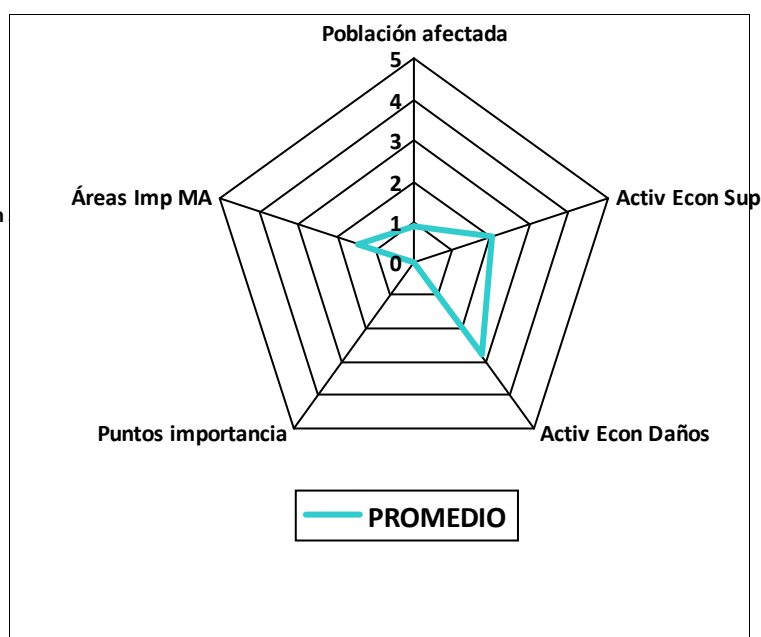
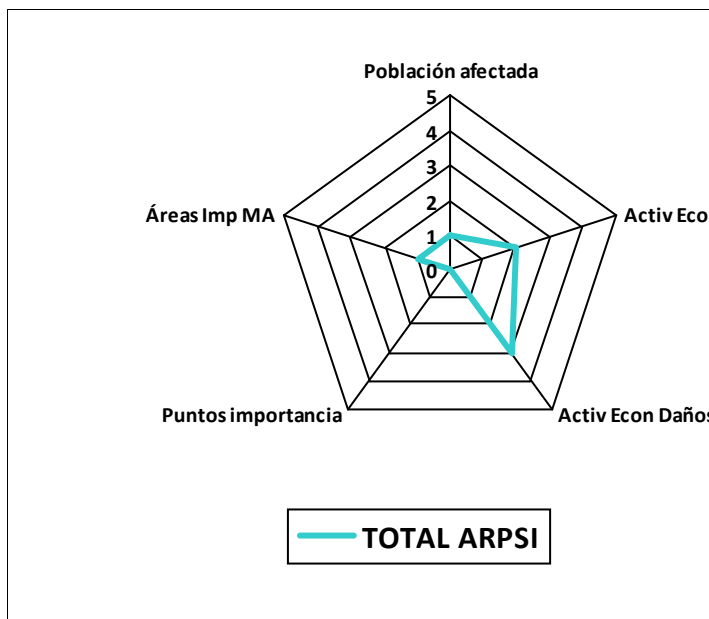
Peso Población afectada	0.3
Peso Activ. econom., superf.	0.15
Peso Activ. econom., daños	0.15
Peso Puntos de importancia	0.2
Peso Áreas imp. ambiental	0.2

	T10	T100	T500
Población total en	39,137	39,137	39,137

ÁREAS IMPORTANCIA MEDIOAMBIENTAL	
T010	11
T100	11
T500	12

	Magnitud del riesgo				
	POBLACIÓN AFECTADA	ACTIVIDADES ECONOMICAS, SUPERFICES	ACTIVIDADES ECONÓMICAS, DAÑOS	PUNTOS DE IMPORTANCIA	ÁREAS IMPORTANCIA MEDIOAMBIENTAL
Valor max/ Daños total	10.00	156.72	49,769,600.00	0	12.00
T010 Sobre valor máx total	70.00%	50.99%	45.43%	0%	92%
T100 Sobre valor máx total	90.00%	88.22%	82.66%	0%	92%
T500 Sobre valor máx total	100.00%	100.00%	100.00%	0%	100%
<b>PROMEDIOS</b>	<b>8.67</b>	<b>124.96</b>	<b>37,839,766.67</b>	<b>0</b>	<b>11.33</b>

	POBLACIÓN AFECTADA	ACTIVIDADES ECON., SUPERF.	ACTIVIDADES ECON., DAÑOS	PUNTOS DE IMPORTANCIA	AREAS IMPORTANCIA MA	RIESGO GLOBAL
Caracterización global por ARPSI	1.0	2.0	3.0	0.0	1.0	1.3
Caracterización global por subtramos	0.9	2.0	2.8	0.0	1.4	1.26
ES091_ARPS_ORO-04	1.0	2.0	3.0	0.0	2.0	1.5
ES091_ARPS_ORO-03	1.0	2.0	2.6	0.0	0.0	1.0
ES091_ARPS_ORO-01	0.6	2.2	3.0	0.0	2.0	1.4
ES091_ARPS_ORO-02	1.0	1.6	2.6	0.0	2.0	1.3



Observaciones

Demarcación hidrográfica	EBRO
--------------------------	------

Código ARPSI	ES091_ARPS_QUE
--------------	----------------

Nº DE SUBTRAMOS	4
-----------------	---

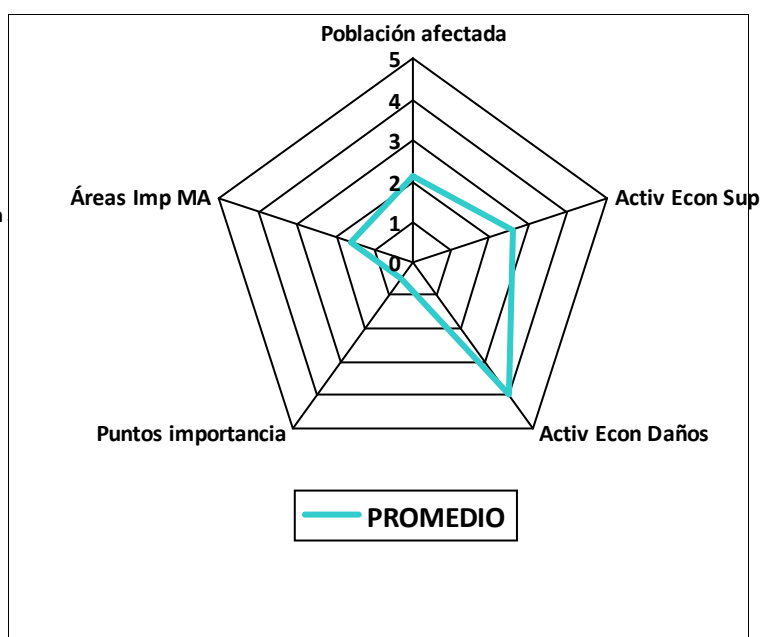
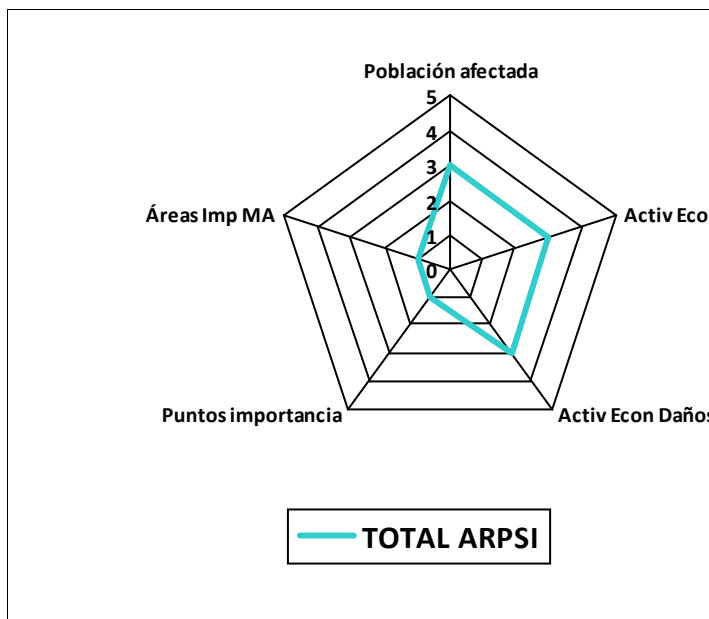
Peso Población afectada	0.3
Peso Activ. econom., superf.	0.15
Peso Activ. econom., daños	0.15
Peso Puntos de importancia	0.2
Peso Áreas imp. ambiental	0.2

	T10	T100	T500
Población total en	63,982	63,982	63,982

ÁREAS IMPORTANCIA MEDIOAMBIENTAL	
T010	10
T100	10
T500	11

	Magnitud del riesgo				
	POBLACIÓN AFECTADA	ACTIVIDADES ECONOMICAS, SUPERFICES	ACTIVIDADES ECONÓMICAS, DAÑOS	PUNTOS DE IMPORTANCIA	ÁREAS IMPORTANCIA MEDIOAMBIENTAL
Valor max/ Daños total	1,462.00	883.70	280,533,500.00	5	11.00
T010 Sobre valor máx total	20.38%	46.25%	15.24%	0%	91%
T100 Sobre valor máx total	83.52%	81.83%	62.82%	80%	91%
T500 Sobre valor máx total	100.00%	100.00%	100.00%	100%	100%
<b>PROMEDIOS</b>	<b>993.67</b>	<b>671.85</b>	<b>166,501,830.00</b>	<b>3</b>	<b>10.33</b>

	POBLACIÓN AFECTADA	ACTIVIDADES ECON., SUPERF.	ACTIVIDADES ECON., DAÑOS	PUNTOS DE IMPORTANCIA	AREAS IMPORTANCIA MA	RIESGO GLOBAL
Caracterización global por ARPSI	3.0	3.0	3.0	1.0	1.0	2.2
Caracterización global por subtramos	2.1	2.6	4.0	0.5	1.6	2.02
ES091_ARPS_QUE-01	1.0	2.2	2.6	0.0	0.0	1.0
ES091_ARPS_QUE-02	1.0	2.0	3.0	0.6	1.0	1.4
ES091_ARPS_QUE-03	2.0	2.7	4.1	0.2	2.0	2.1
ES091_ARPS_QUE-04	2.6	2.7	4.1	1.1	1.0	2.2



Observaciones



Demarcación hidrográfica	EBRO
--------------------------	------

Código ARPSI ES091\_ARPS\_RUD

Nº DE SUBTRAMOS 9

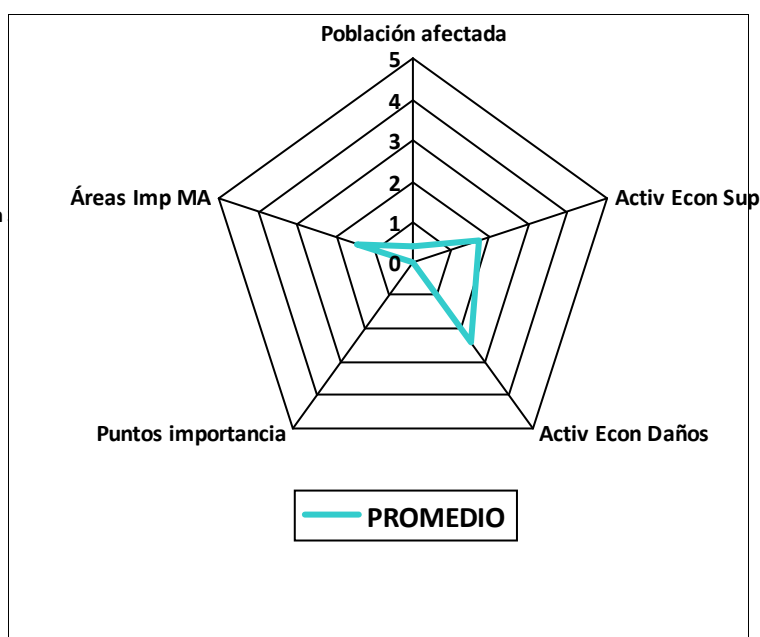
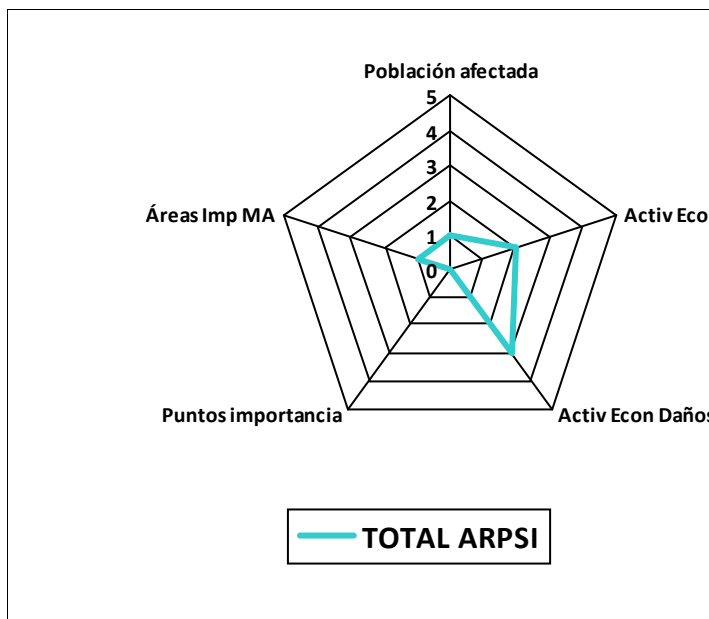
Peso Población afectada	0.3
Peso Activ. econom., superf.	0.15
Peso Activ. econom., daños	0.15
Peso Puntos de importancia	0.2
Peso Áreas imp. ambiental	0.2

	T10	T100	T500
Población total en	1,111	1,111	1,111

ÁREAS IMPORTANCIA MEDIOAMBIENTAL	
T010	9
T100	9
T500	9

	Magnitud del riesgo				
	POBLACIÓN AFECTADA	ACTIVIDADES ECONOMICAS, SUPERFICES	ACTIVIDADES ECONÓMICAS, DAÑOS	PUNTOS DE IMPORTANCIA	ÁREAS IMPORTANCIA MEDIOAMBIENTAL
Valor max/ Daños total	7.00	139.35	44,153,000.00	0	9.00
T010 Sobre valor máx total	71.43%	74.66%	50.53%	0%	100%
T100 Sobre valor máx total	100.00%	92.17%	83.90%	0%	100%
T500 Sobre valor máx total	100.00%	100.00%	100.00%	0%	100%
<b>PROMEDIOS</b>	<b>6.33</b>	<b>123.94</b>	<b>34,502,383.33</b>	<b>0</b>	<b>9.00</b>

	POBLACIÓN AFECTADA	ACTIVIDADES ECON., SUPERF.	ACTIVIDADES ECON., DAÑOS	PUNTOS DE IMPORTANCIA	AREAS IMPORTANCIA MA	RIESGO GLOBAL
Caracterización global por ARPSI	1.0	2.0	3.0	0.0	1.0	1.3
Caracterización global por subtramos	0.4	1.7	2.4	0.0	1.4	1.01
ES091_ARPS_RUD-04	0.0	1.0	1.0	0.0	1.0	0.5
ES091_ARPS_RUD-08	0.0	1.0	2.0	0.0	0.0	0.5
ES091_ARPS_RUD-07	1.0	2.0	3.0	0.0	1.0	1.3
ES091_ARPS_RUD-09	0.0	1.0	2.6	0.0	1.0	0.7
ES091_ARPS_RUD-03	1.0	2.2	3.0	0.0	2.0	1.5
ES091_ARPS_RUD-02	0.0	1.6	2.2	0.0	2.0	1.0
ES091_ARPS_RUD-01	0.0	2.0	2.6	0.0	1.0	0.9
ES091_ARPS_RUD-05	0.0	1.0	2.0	0.0	1.0	0.7
ES091_ARPS_RUD-06	1.0	2.7	3.0	0.0	1.0	1.4



Observaciones

Demarcación hidrográfica **EBRO**

Código ARPSI **ES091\_ARPS\_ZAD**

Nº DE SUBTRAMOS **18**

Peso Población afectada	0.3
Peso Activ. econom., superf.	0.15
Peso Activ. econom., daños	0.15
Peso Puntos de importancia	0.2
Peso Áreas imp. ambiental	0.2

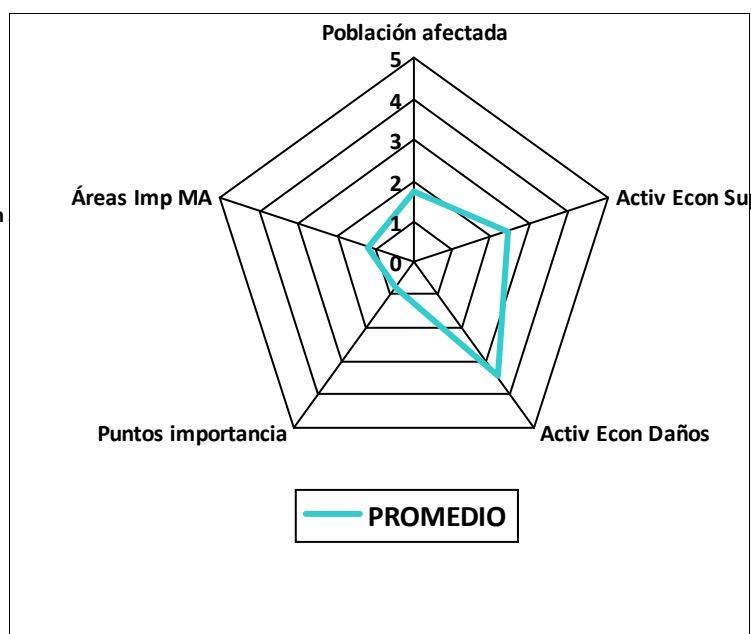
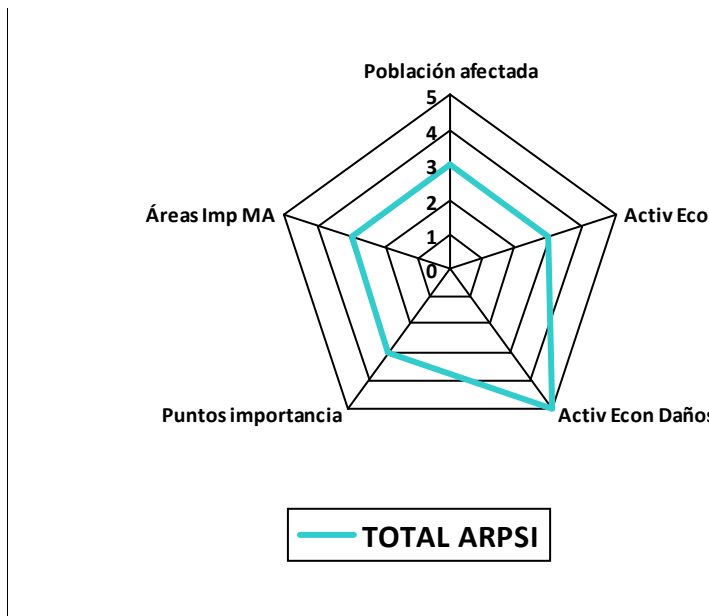
	T10	T100	T500
<b>Población total en</b>	255,483	255,483	255,483

ÁREAS IMPORTANCIA MEDIOAMBIENTAL	
T010	27
T100	27
T500	27

	Magnitud del riesgo				
	POBLACIÓN AFECTADA	ACTIVIDADES ECONOMICAS, SUPERFICES	ACTIVIDADES ECONÓMICAS, DAÑOS	PUNTOS DE IMPORTANCIA	ÁREAS IMPORTANCIA MEDIOAMBIENTAL
Valor max/ Daños total	4,141.00	2,298.88	1,241,996,100.00	17	27.00
T010 Sobre valor máx total	41.20%	57.26%	36.12%	53%	100%
T100 Sobre valor máx total	69.57%	81.15%	64.76%	59%	100%
T500 Sobre valor máx total	100.00%	100.00%	100.00%	100%	100%
<b>PROMEDIOS</b>	<b>2,909.33</b>	<b>1,826.94</b>	<b>831,654,073.33</b>	<b>12</b>	<b>27.00</b>

	POBLACIÓN AFECTADA	ACTIVIDADES ECON., SUPERF.	ACTIVIDADES ECON., DAÑOS	PUNTOS DE IMPORTANCIA	AREAS IMPORTANCIA MA	RIESGO GLOBAL
<b>Caracterización global por ARPSI</b>	<b>3.0</b>	3.0	<b>5.0</b>	3.0	3.0	3.3
<b>Caracterización global por subtramos</b>	1.7	2.4	3.5	0.8	1.2	1.78
ES091_ARPS_ZAD-07	1.0	2.2	2.6	0.2	1.0	1.3
ES091_ARPS_ZAD-18	2.0	2.7	4.1	0.0	2.0	2.0
ES091_ARPS_ZAD-17	1.0	2.2	2.6	0.0	0.0	1.0
ES091_ARPS_ZAD-16	1.0	2.7	5.0	0.0	0.0	1.5
ES091_ARPS_ZAD-15	2.0	2.7	4.1	0.0	0.0	1.6
ES091_ARPS_ZAD-14	1.6	2.7	4.1	0.0	1.0	1.7
ES091_ARPS_ZAD-13	1.0	2.0	3.0	2.0	1.0	1.7
ES091_ARPS_ZAD-12	2.1	1.2	2.2	0.0	0.2	1.2
ES091_ARPS_ZAD-11	1.0	1.2	2.0	0.0	0.0	0.8
ES091_ARPS_ZAD-10	1.0	1.0	2.0	1.0	1.3	1.2
ES091_ARPS_ZAD-08	2.2	2.7	3.4	0.0	0.0	1.6
ES091_ARPS_ZAD-06	1.0	2.7	3.0	0.0	1.0	1.4
ES091_ARPS_ZAD-05	1.0	2.0	3.0	0.0	1.0	1.3
ES091_ARPS_ZAD-04	1.0	1.9	2.2	0.0	1.0	1.1
ES091_ARPS_ZAD-03	2.0	2.7	5.0	2.0	2.0	2.6

ES091_ARPS_ZAD-02	1.0	2.7	3.4	1.0	2.0	1.8
ES091_ARPS_ZAD-01	3.0	3.0	5.0	3.0	3.0	3.3
ES091_ARPS_ZAD-09	1.0	2.0	2.0	0.0	0.0	0.9



Observaciones

<b>Demarcación hidrográfica</b>	EBRO
---------------------------------	------

<b>Código ARPSI</b>	ES091_ARPS_ZID	<b>Nº DE SUBTRAMOS</b>	2
---------------------	----------------	------------------------	---

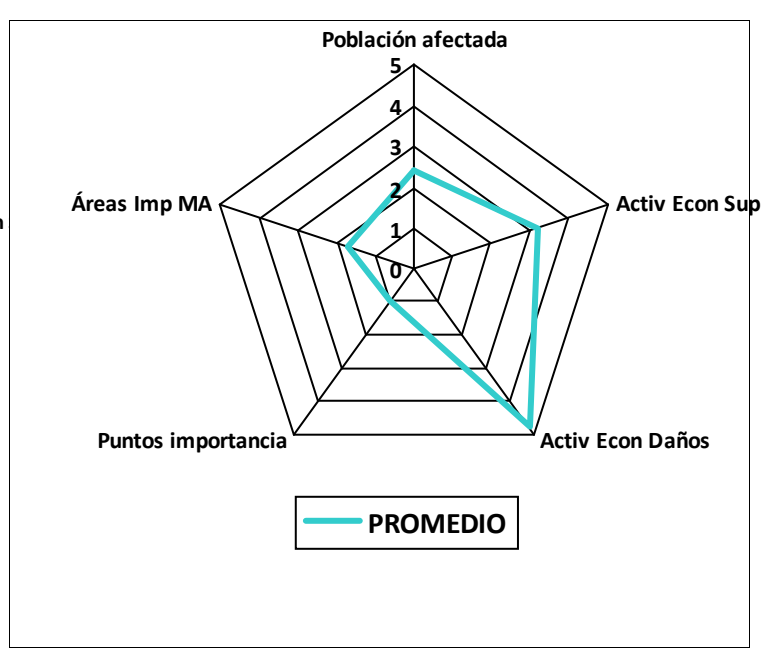
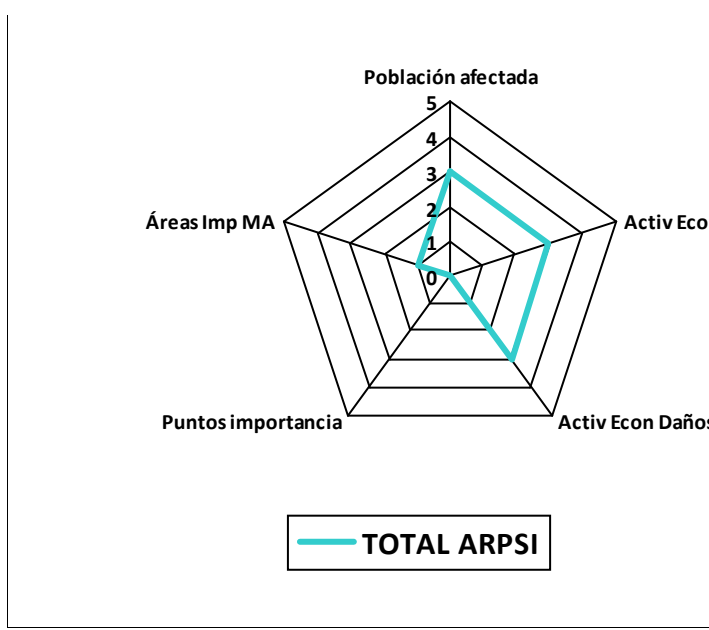
Peso Población afectada	0.3
Peso Activ. econom., superf.	0.15
Peso Activ. econom., daños	0.15
Peso Puntos de importancia	0.2
Peso Áreas imp. ambiental	0.2

	<b>T10</b>	<b>T100</b>	<b>T500</b>
<b>Población total en</b>	16,993	16,993	16,993

<b>ÁREAS IMPORTANCIA MEDIOAMBIENTAL</b>	
T010	6
T100	6
T500	7

	Magnitud del riesgo				
	POBLACIÓN AFECTADA	ACTIVIDADES ECONOMICAS, SUPERFICES	ACTIVIDADES ECONÓMICAS, DAÑOS	PUNTOS DE IMPORTANCIA	ÁREAS IMPORTANCIA MEDIOAMBIENTAL
Valor max/ Daños total	1,024.00	1,203.86	279,375,500.00	3	7.00
T010 Sobre valor máx total	36.91%	63.11%	29.25%	0%	86%
T100 Sobre valor máx total	78.22%	88.93%	68.04%	100%	86%
T500 Sobre valor máx total	100.00%	100.00%	100.00%	100%	100%
<b>PROMEDIOS</b>	<b>734.33</b>	<b>1,011.41</b>	<b>183,724,113.33</b>	<b>2</b>	<b>6.33</b>

	POBLACIÓN AFECTADA	ACTIVIDADES ECON., SUPERF.	ACTIVIDADES ECON., DAÑOS	PUNTOS DE IMPORTANCIA	ÁREAS IMPORTANCIA MA	RIESGO GLOBAL
<b>Caracterización global por ARPSI</b>	<b>3.0</b>	3.0	<b>3.0</b>	0.0	1.0	2.0
<b>Caracterización global por subtramos</b>	2.4	3.2	4.8	1.0	1.7	2.45
ES091_ARPS_ZID-02	2.6	3.4	5.0	1.1	2.0	2.7
ES091_ARPS_ZID-01	2.0	2.7	4.1	0.6	1.0	1.9



Observaciones