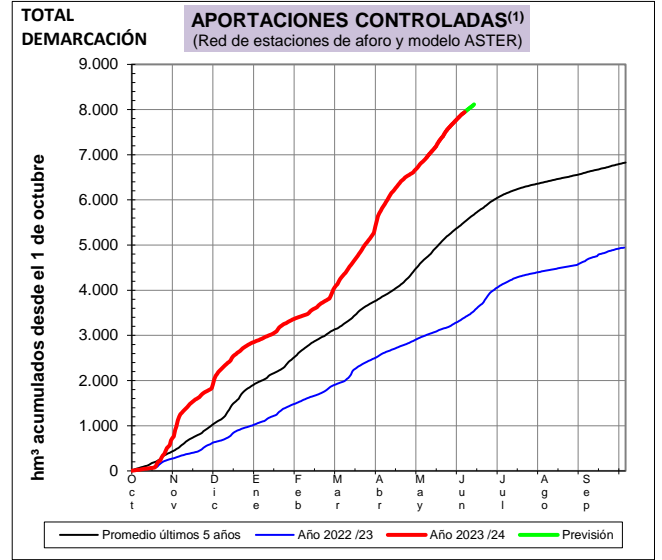
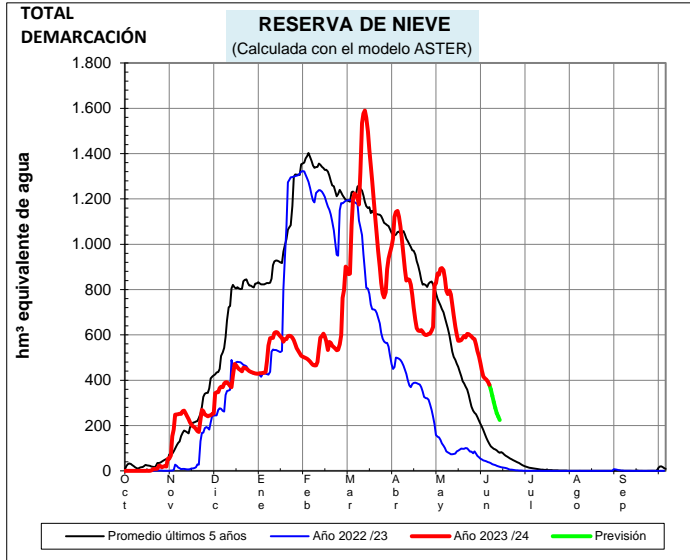


**EVOLUCIÓN DE LA RESERVA DE NIEVE Y DE LAS APORTACIONES EN LAS SUBCUENCAS NIVALES DE LAS VERTIENTES CANTÁBRICA Y PIRENAICA DE LA DEMARCACIÓN HIDROGRÁFICA DEL EBRO**

Fecha del informe: **03/06/2024**

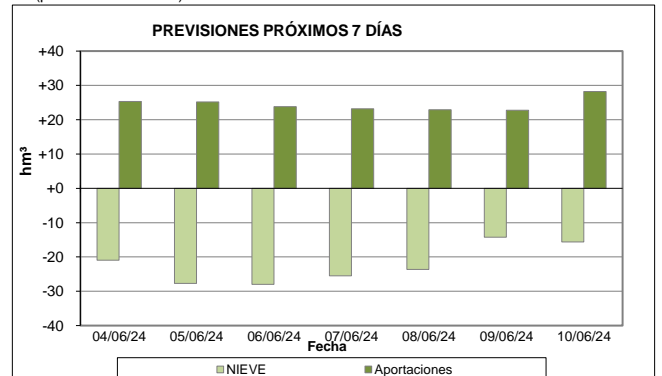
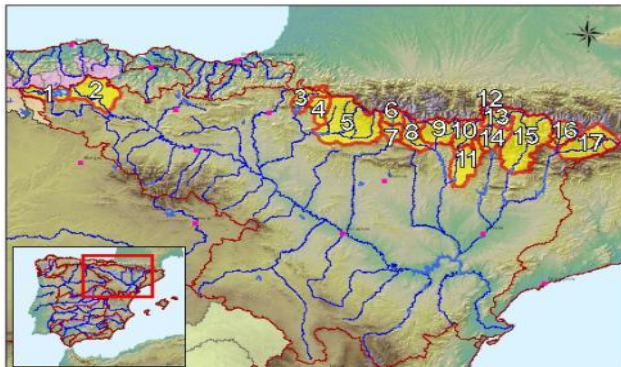


CUENCAS NIVALES			ESTADO A FECHA: <b>03/06/2024</b>				<sup>(2)</sup> VARIACIONES PREVISITAS A 7 DÍAS	
Nº	Pto. de control	RESERVA DE NIEVE		APORTACIONES <sup>(1)</sup>		NIEVE	APORTACIÓN	
		(hm³)	Comparativa <sup>(3)</sup>	(hm³)	Comparativa <sup>(3)</sup>	(hm³)	(hm³)	
1	Embalse del Ebro	0,0	Normal	169,8	Baja	+0,0	+4,0	
2	Nela en Trespaderne	0,0	Normal	367,7	Baja	+0,0	+2,1	
3	Iratí en Itoiz	0,0	Normal	551,4	Máxima 5 años	+0,0	+4,2	
4	Salazar en Aspuz	0,0	Normal	276,1	Máxima 5 años	+0,0	+0,8	
5	Aragón en E. de Yesa	24,9	Muy alta	1.495,8	Máxima 5 años	-11,6	+14,4	
6	Gállego en E. de Búbal	65,4	Máxima 5 años	416,1	Máxima 5 años	-27,1	+14,9	
7	Gállego en Sabinánigo	11,5	Máxima 5 años	654,3	Máxima 5 años	-2,5	+4,6	
8	Ara en Boltaña	59,2	Máxima 5 años	478,0	Muy alta	-20,4	+14,1	
9	Cinca en Escalona	56,7	Máxima 5 años	870,1	Máxima 5 años	-27,1	+21,6	
10	Ésera en Campo	62,0	Máxima 5 años	324,1	Máxima 5 años	-22,0	+16,2	
11	Ésera en Emb. Barasona	6,0	Máxima 5 años	588,1	Muy alta	-4,0	+11,7	
12	Garona en Bossòst	9,2	Alta	223,4	Baja	-1,1	+8,0	
13	Garona en Torán	0,0	Baja	51,3	Normal	-0,0	+1,2	
14	N. Ribagorzana Pont de Suert	55,2	Muy alta	384,8	Muy alta	-14,3	+12,8	
15	Pallaresa en E. de Talárn	7,0	Alta	704,0	Muy alta	-5,8	+25,4	
16	Valira en Seo D'Urgel	15,9	Muy alta	193,4	Muy alta	-14,8	+7,5	
17	Segre en Seo D'Urgel	6,8	Muy alta	194,8	Baja	-4,9	+7,7	
<b>TOTALES</b>	<b>Total cuenca del Ebro (Pirineo + C. Cantábrica):</b>	<b>370,7</b>	<b>Muy alta</b>	<b>7.668,4</b>	<b>Alta</b>	<b>-154,5</b>	<b>+162,1</b>	
	<b>Total cuenca del Garona (hasta frontera Francia):</b>	<b>9,2</b>	<b>Normal</b>	<b>274,6</b>	<b>Baja</b>	<b>-1,2</b>	<b>+9,3</b>	
	<b>Total Demarcación (Cuenca del Ebro + Garona):</b>	<b>379,9</b>	<b>Alta</b>	<b>7.943,0</b>	<b>Alta</b>	<b>-155,6</b>	<b>+171,4</b>	
Agrupado por ríos	<b>Cabecera del Ebro y Nela (1+2):</b>	0,0	Normal	537,5	Baja	+0,0	+6,1	
	<b>Aragón, Iratí y Salazar (3+4+5):</b>	24,9	Alta	2.323,2	Máxima 5 años	-11,6	+19,3	
	<b>Gállego (6+7)</b>	76,9	Máxima 5 años	1.070,4	Máxima 5 años	-29,6	+19,6	
	<b>Ara, Cinca y Ésera (8+9+10+11):</b>	183,9	Máxima 5 años	2.260,3	Muy alta	-73,5	+63,7	
	<b>Garona hasta frontera con Francia (12+13):</b>	9,2	Normal	274,6	Baja	-1,2	+9,3	
	<b>N. Ribagorzana hasta Pont de Suert (14):</b>	55,2	Muy alta	384,8	Muy alta	-14,3	+12,8	
	<b>N. Pallaresa hasta E. de Talárn (15):</b>	7,0	Alta	704,0	Muy alta	-5,8	+25,4	
	<b>Segre aguas abajo de Seo D'Urgel (16+17):</b>	22,8	Muy alta	388,1	Normal	-19,7	+15,2	

(1) Las Aportaciones son el volumen total de agua que ha llegado a los embalses o puntos de cierre de las cuencas nivales desde el inicio del año hidrológico (1 de octubre)

(2) Obtenida a partir de las previsiones HRES.IFS (ECMWF)

(3) Valoración del dato actual respecto de las mismas fechas de los 5 años anteriores (percentil estadístico)

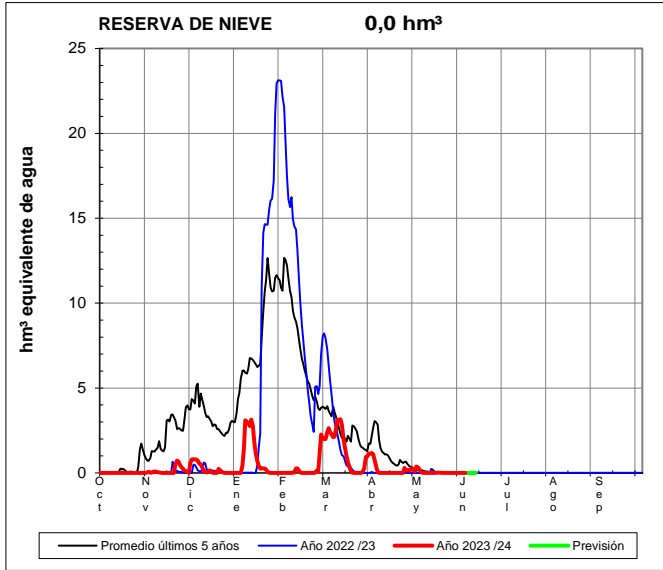




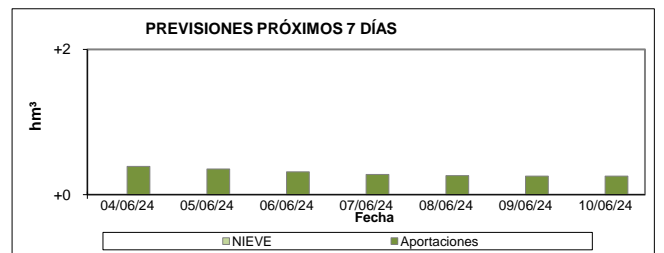
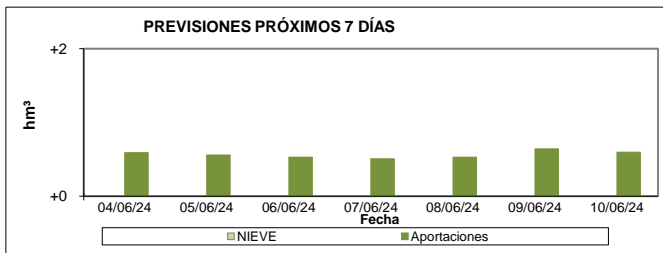
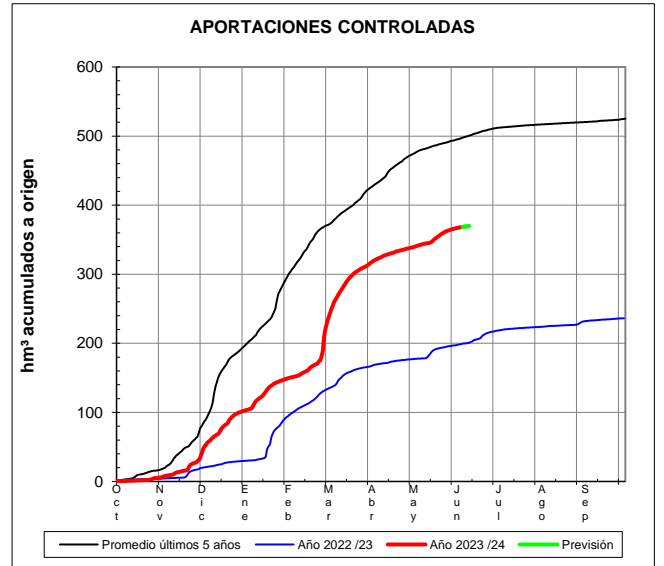
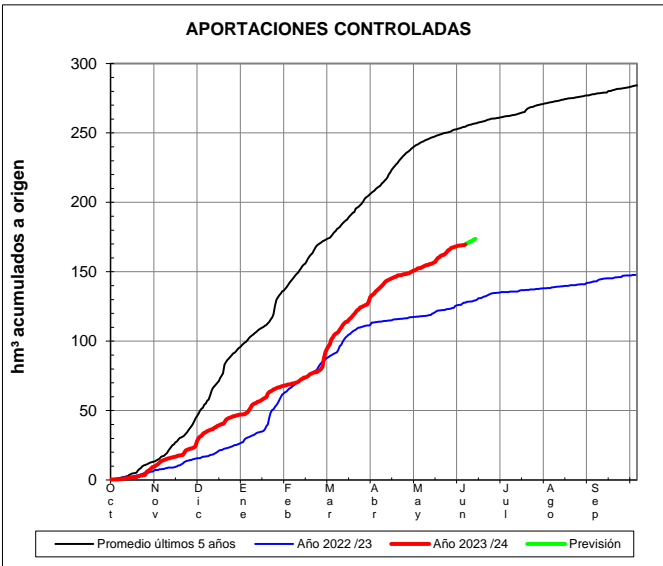
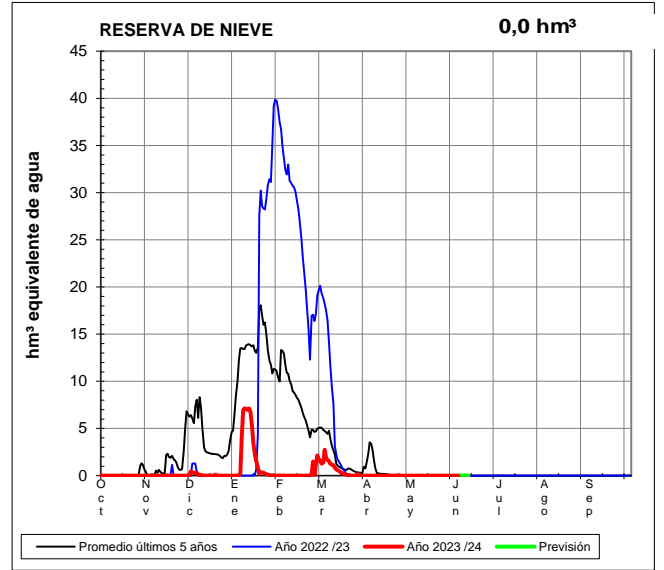
**EVOLUCIÓN DE LA RESERVA DE NIEVE Y DE LAS APORTACIONES EN LAS SUBCUENCAS NIVALES DE LAS VERTIENTES CANTÁBRICA Y PIRENAICA DE LA DEMARCACIÓN HIDROGRÁFICA DEL EBRO**

Fecha del informe: 03/06/2024

**EBRO EN E. DEL EBRO**



**NELA EN TRASPADERNE**

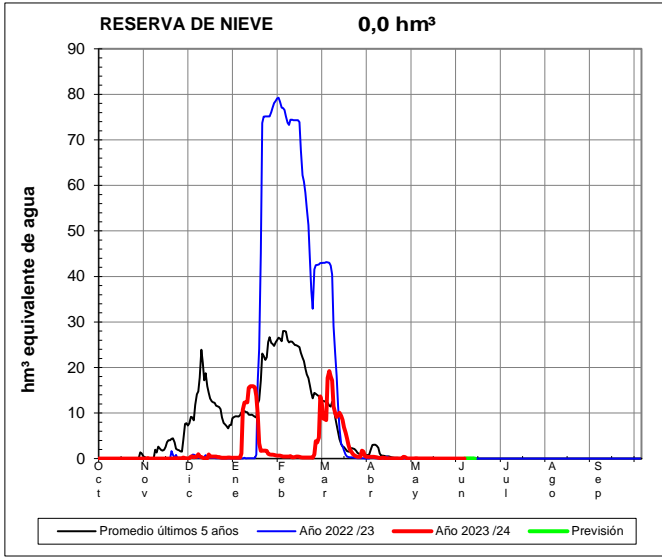




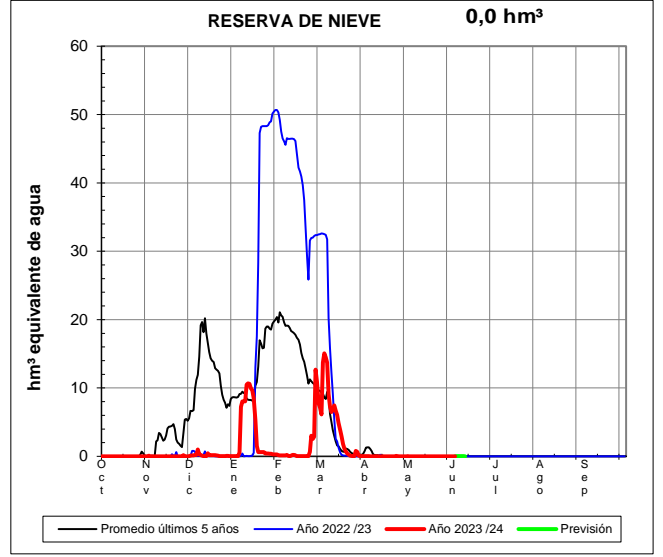
**EVOLUCIÓN DE LA RESERVA DE NIEVE Y DE LAS APORTACIONES EN LAS SUBCUENCAS NIVALES DE LAS VERTIENTES CANTÁBRICA Y PIRENAICA DE LA DEMARCACIÓN HIDROGRÁFICA DEL EBRO**

Fecha del informe: 03/06/2024

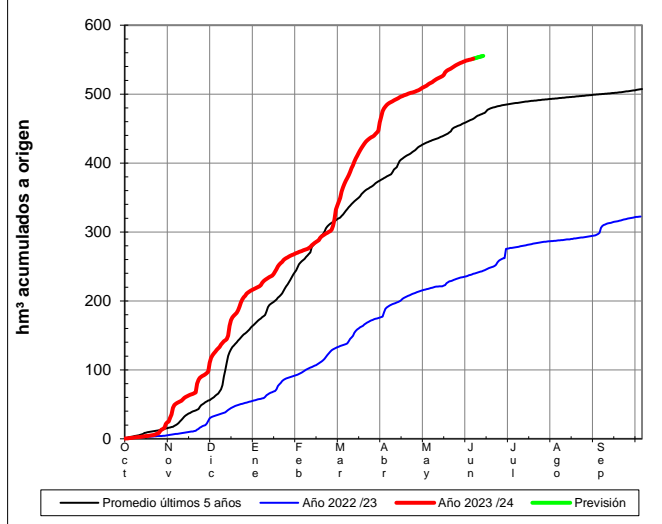
**IRATI EN ITOIZ**



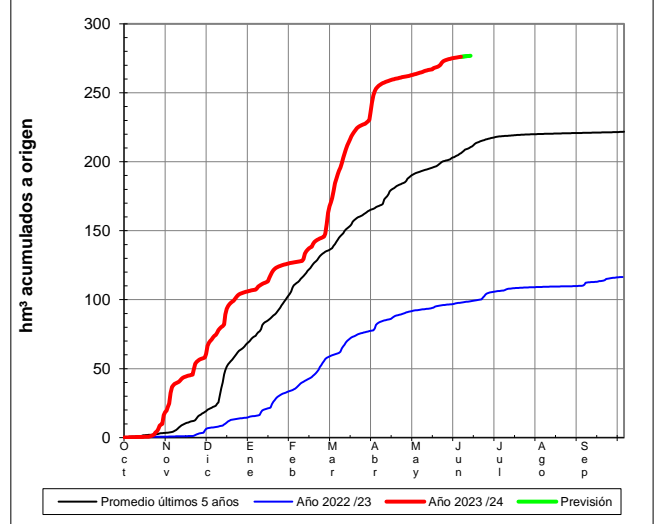
**SALAZAR EN ASPURZ**



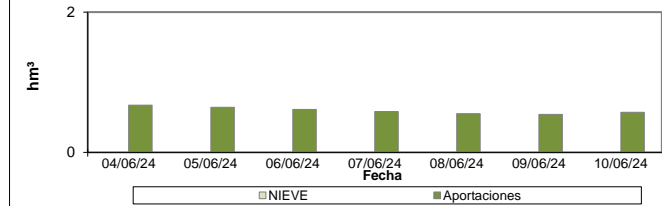
**APORTACIONES CONTROLADAS**



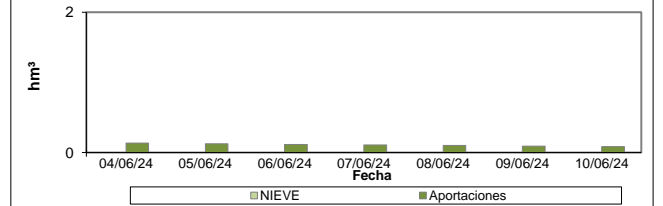
**APORTACIONES CONTROLADAS**



**PREVISIONES PRÓXIMOS 7 DÍAS**



**PREVISIONES PRÓXIMOS 7 DÍAS**

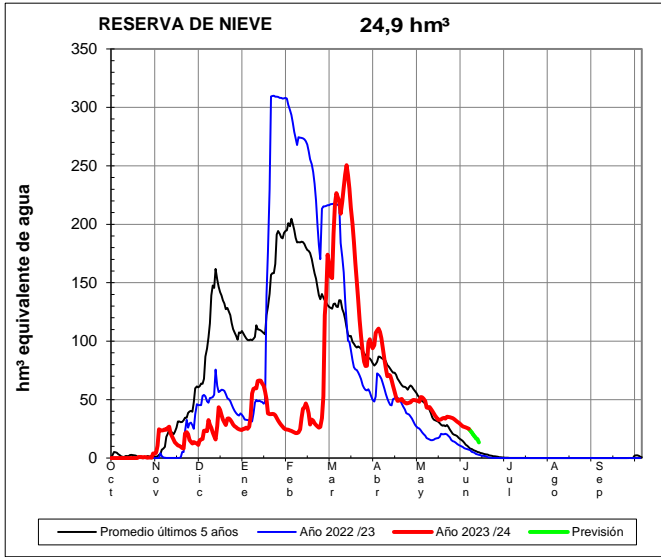




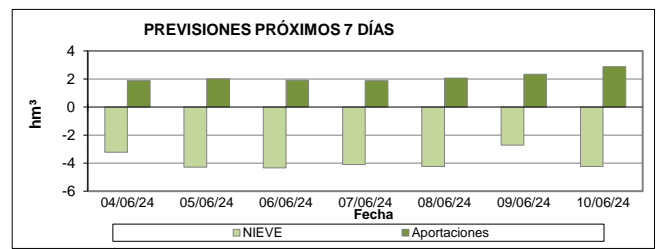
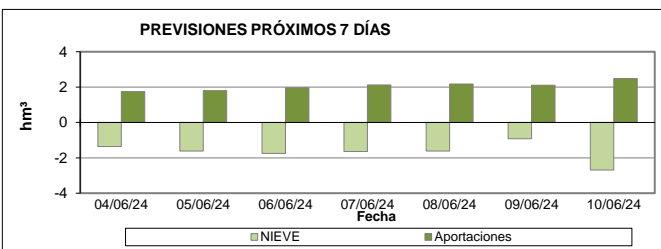
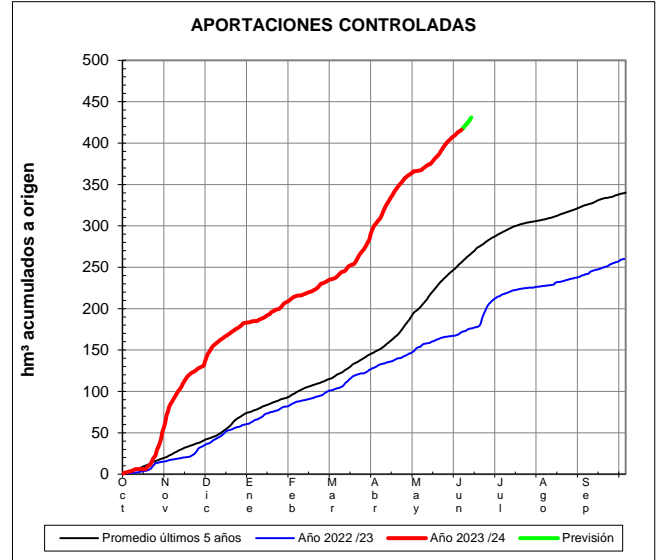
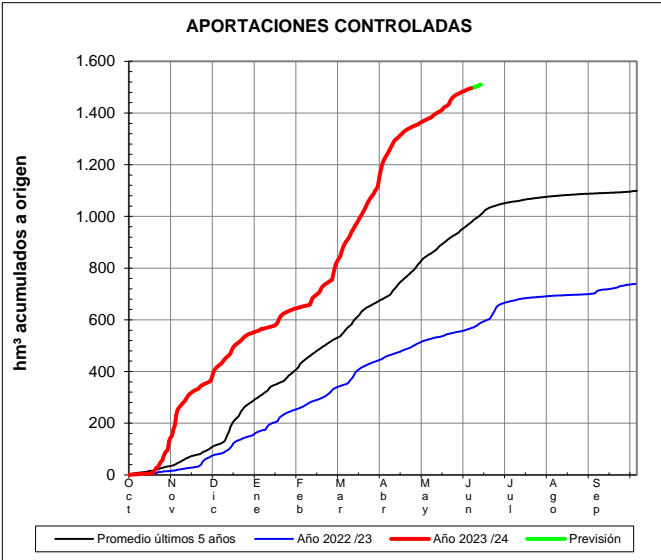
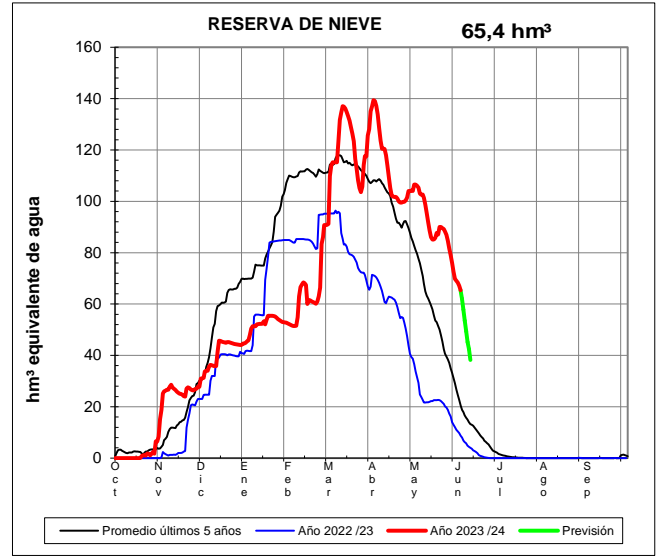
**EVOLUCIÓN DE LA RESERVA DE NIEVE Y DE LAS APORTACIONES EN LAS SUBCUENCAS NIVALES DE LAS VERTIENTES CANTÁBRICA Y PIRENAICA DE LA DEMARCACIÓN HIDROGRÁFICA DEL EBRO**

Fecha del informe: 03/06/2024

**ARAGÓN EN E. DE YESA**



**GÁLLEGO EN E. DE BÚBAL**

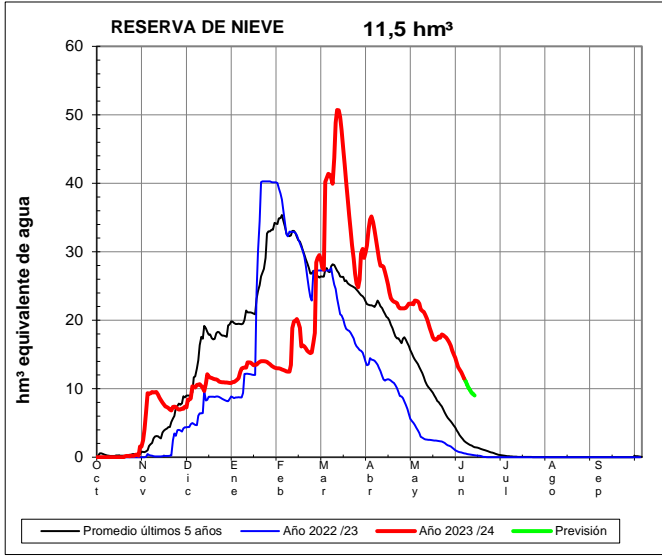




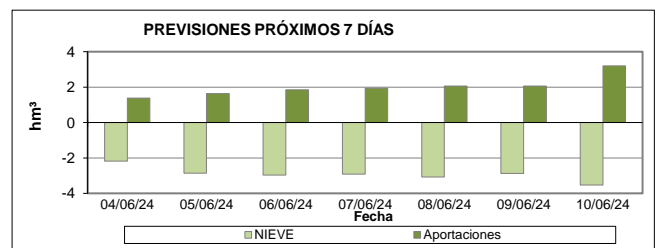
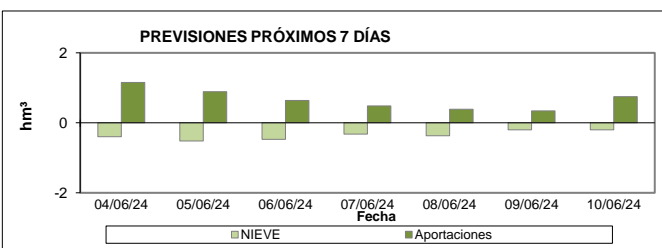
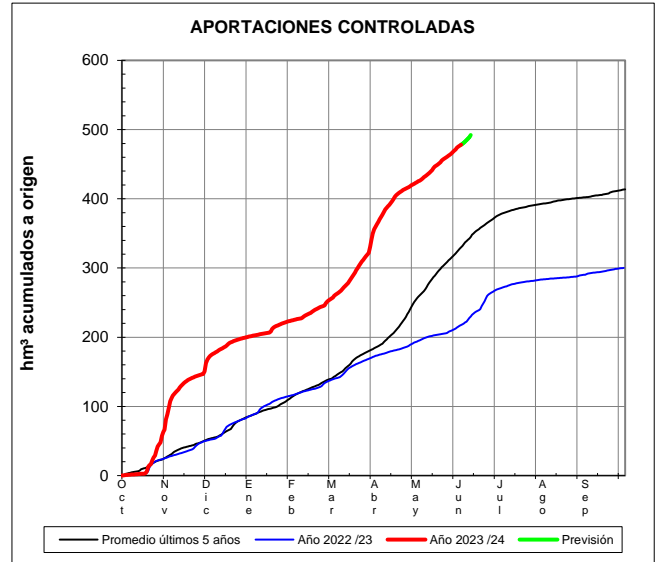
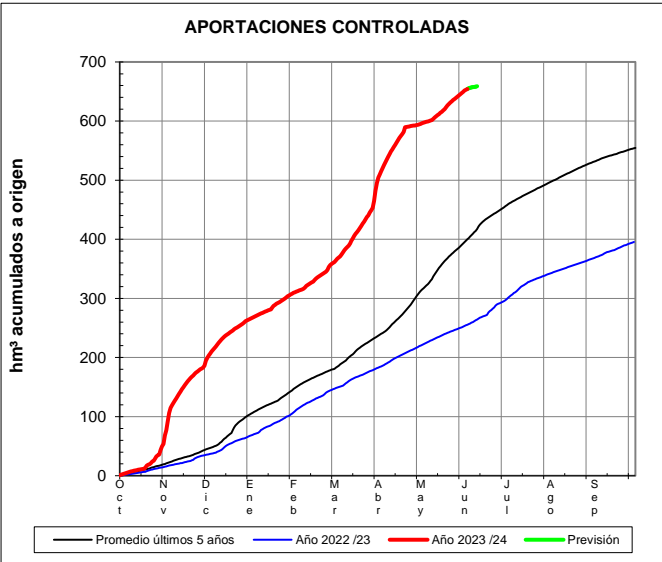
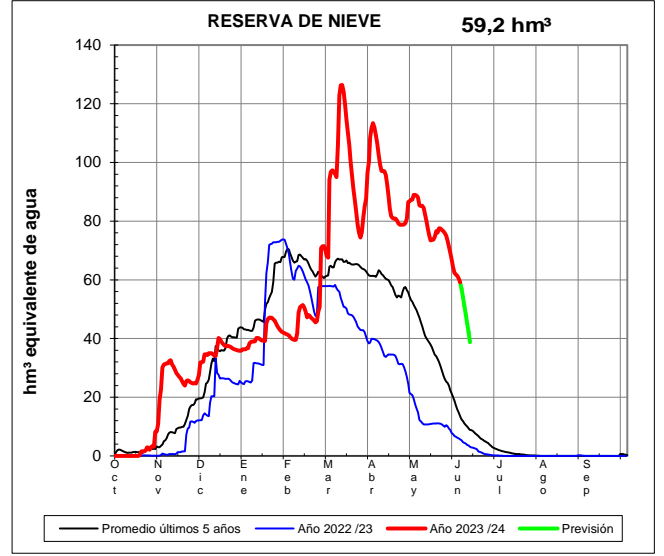
**EVOLUCIÓN DE LA RESERVA DE NIEVE Y DE LAS APORTACIONES EN LAS SUBCUENCAS NIVALES DE LAS VERTIENTES CANTÁBRICA Y PIRENAICA DE LA DEMARCACIÓN HIDROGRÁFICA DEL EBRO**

Fecha del informe: 03/06/2024

**GÁLLEGO EN SABIÑÁNIGO**



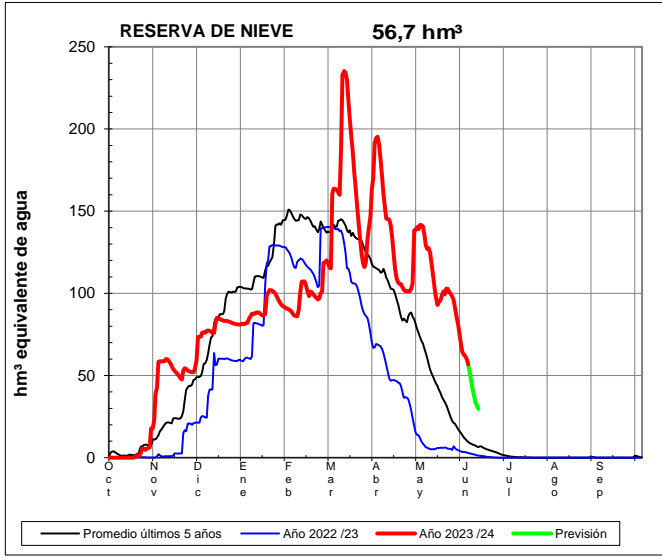
**ARA EN BOLTAÑA**



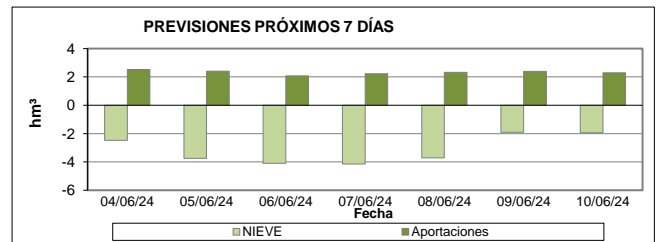
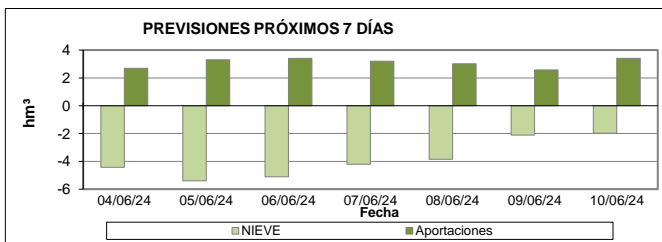
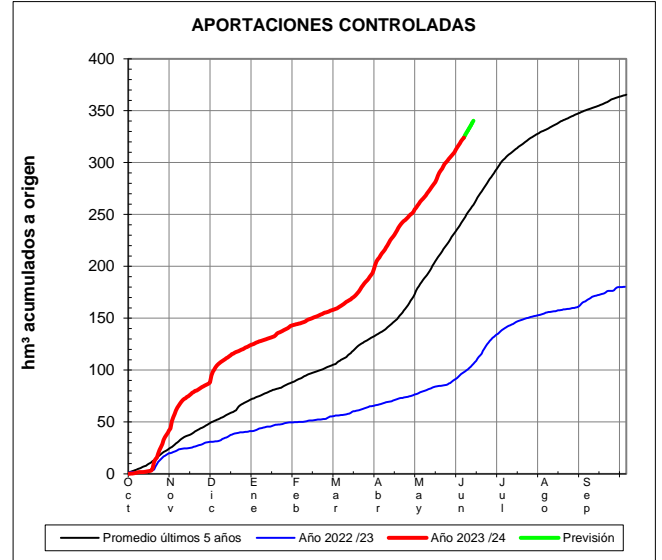
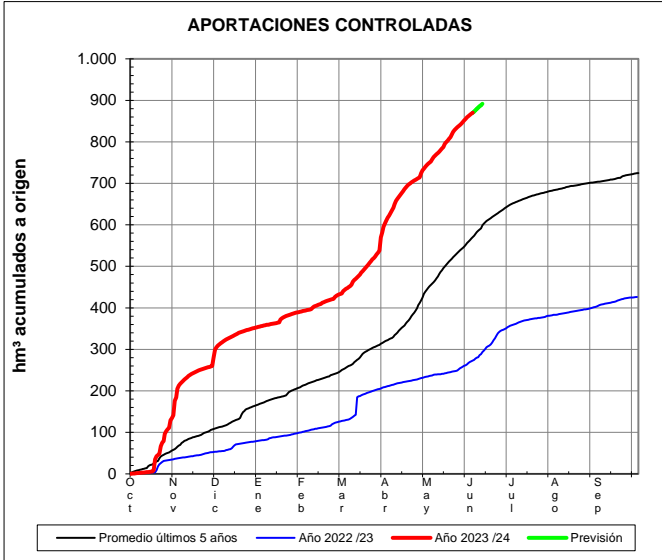
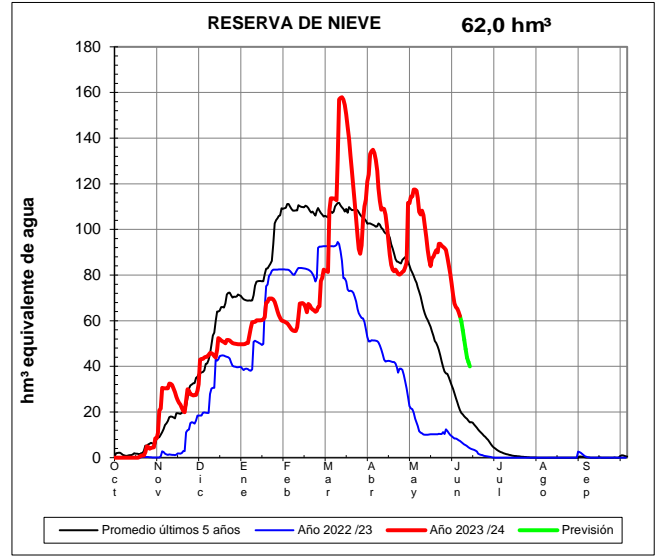
**EVOLUCIÓN DE LA RESERVA DE NIEVE Y DE LAS APORTACIONES EN LAS SUBCUENCAS NIVALES DE LAS VERTIENTES CANTÁBRICA Y PIRENAICA DE LA DEMARCACIÓN HIDROGRÁFICA DEL EBRO**

Fecha del informe: 03/06/2024

**CINCA EN E. DE ESCALONA**



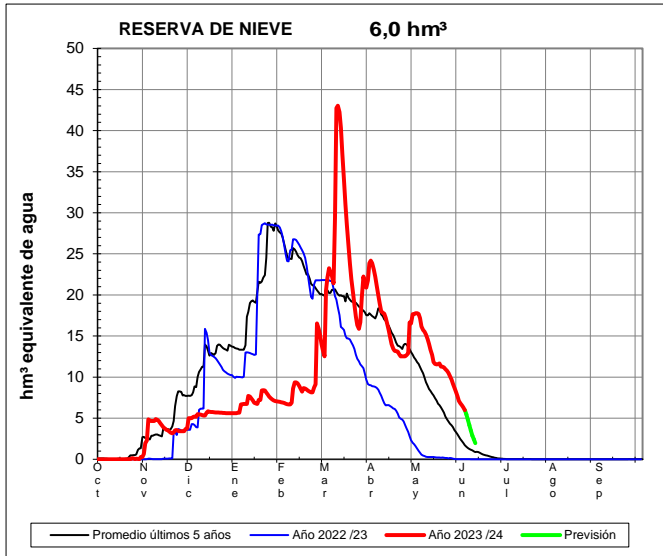
**ÉSERA EN CAMPO**



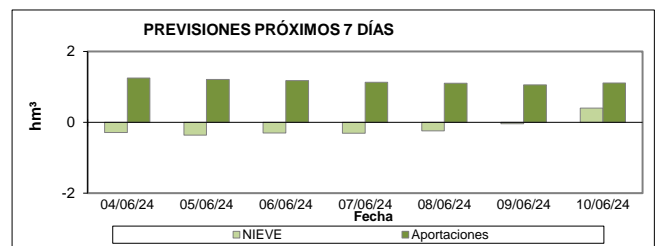
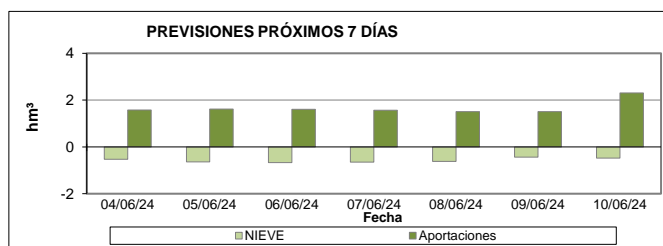
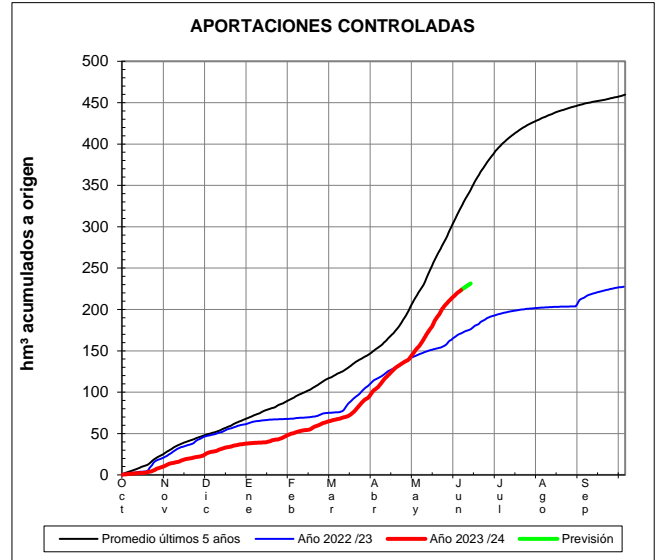
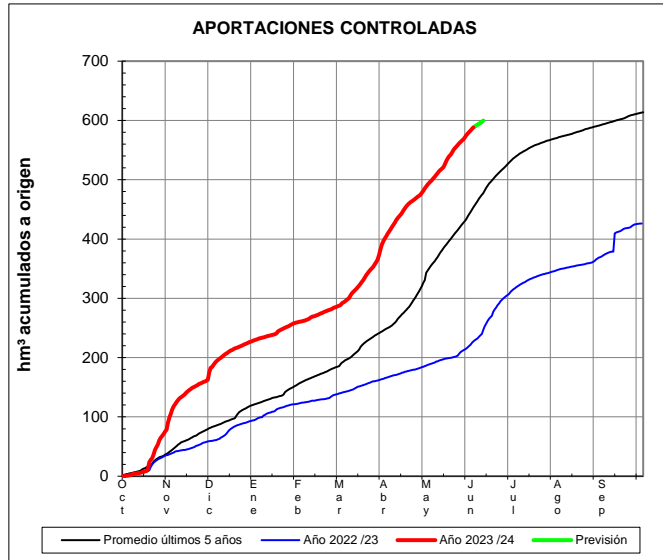
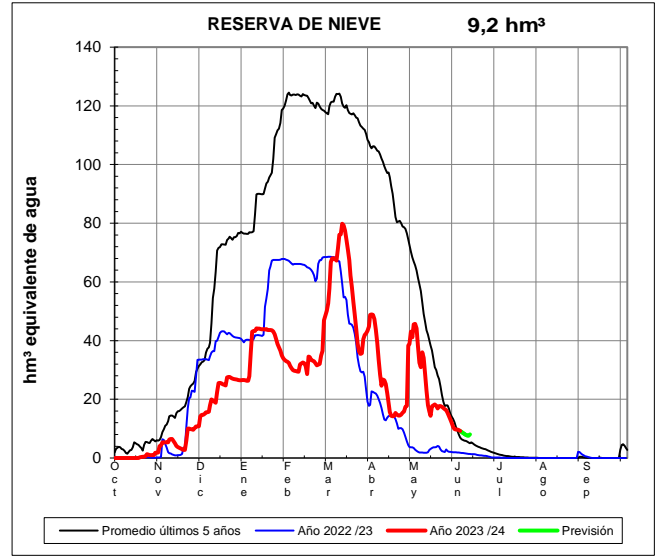
**EVOLUCIÓN DE LA RESERVA DE NIEVE Y DE LAS APORTACIONES EN LAS SUBCUENCAS NIVALES DE LAS VERTIENTES CANTÁBRICA Y PIRENAICA DE LA DEMARCACIÓN HIDROGRÁFICA DEL EBRO**

Fecha del informe: 03/06/2024

**ÉSERA EN E. DE BARASONA**



**GARONA EN BOSSOST**

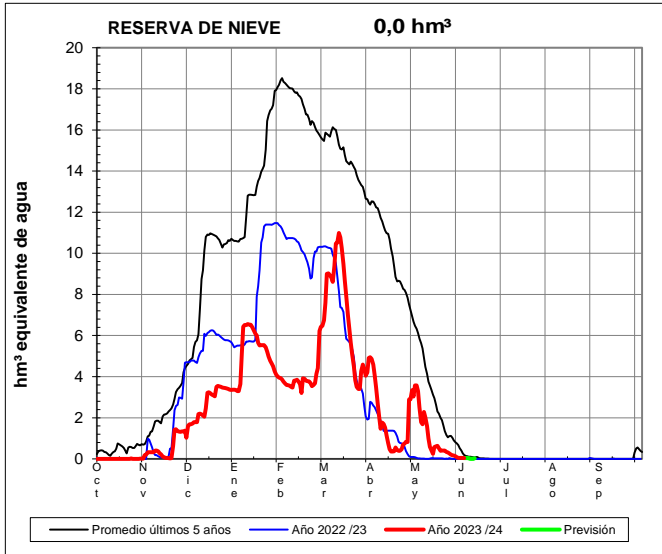




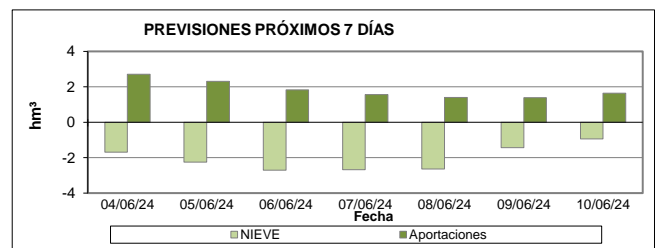
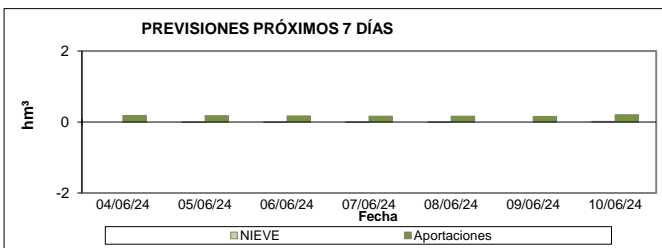
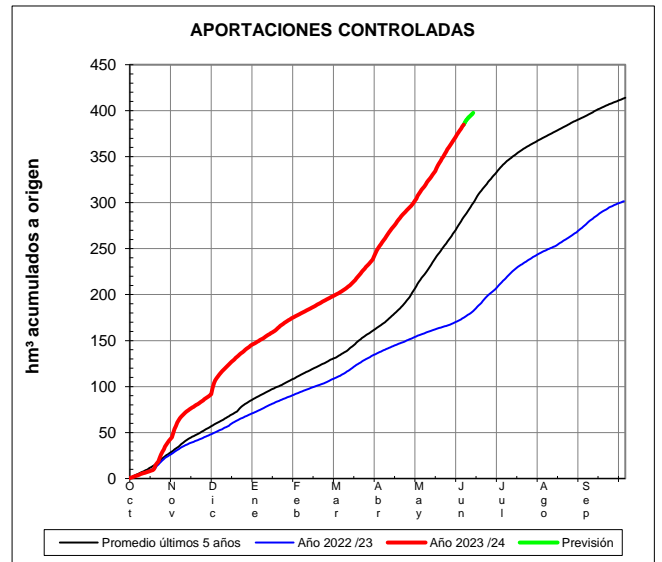
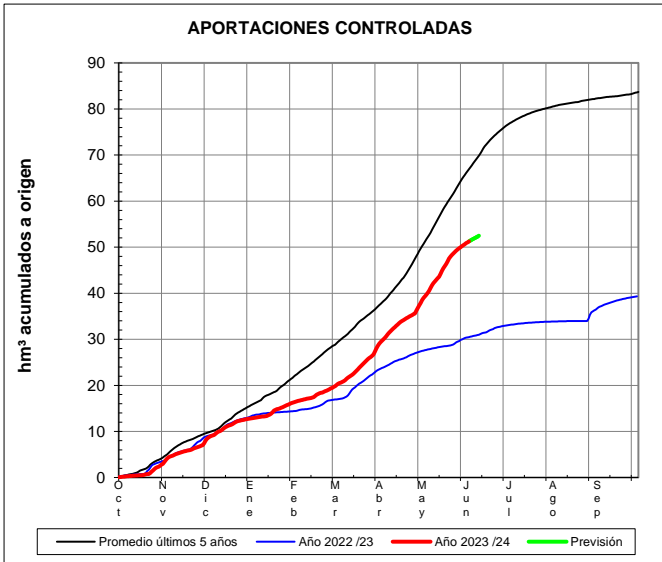
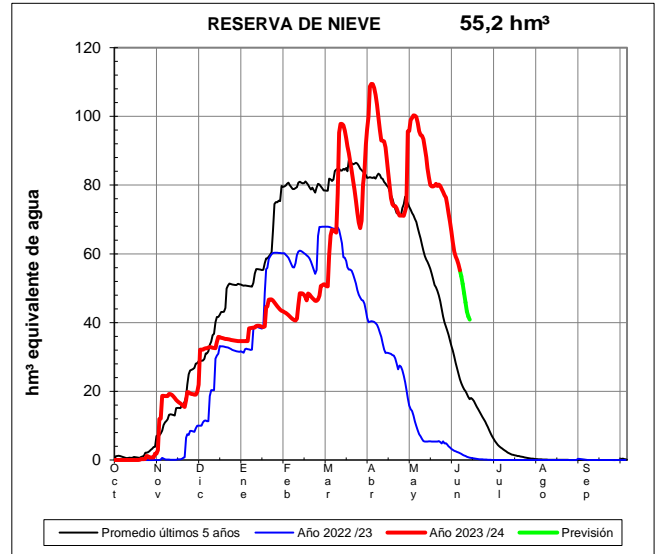
**EVOLUCIÓN DE LA RESERVA DE NIEVE Y DE LAS APORTACIONES EN LAS SUBCUENCAS NIVALES DE LAS VERTIENTES CANTÁBRICA Y PIRENAICA DE LA DEMARCACIÓN HIDROGRÁFICA DEL EBRO**

Fecha del informe: 03/06/2024

**GARONA EN TORÁN**



**NOGUERA RIBAGORZANA EN PONT DE SUERT**



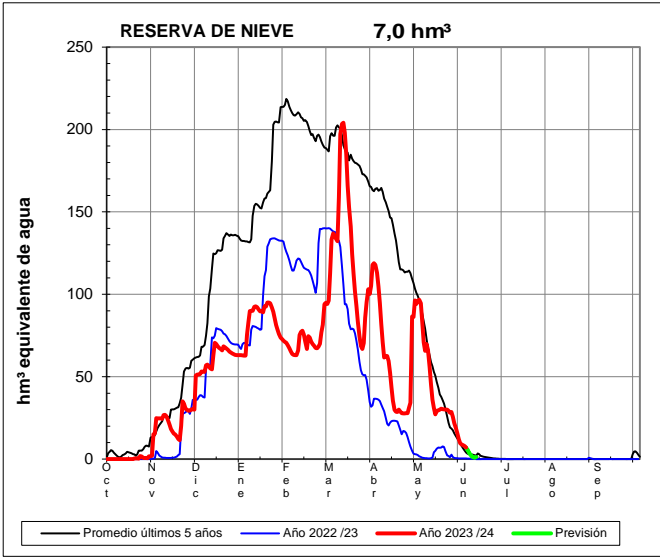




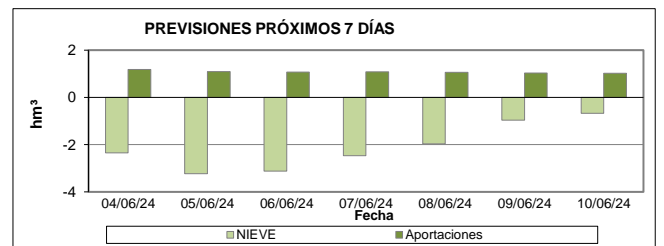
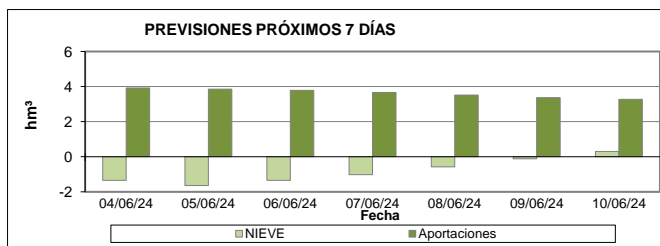
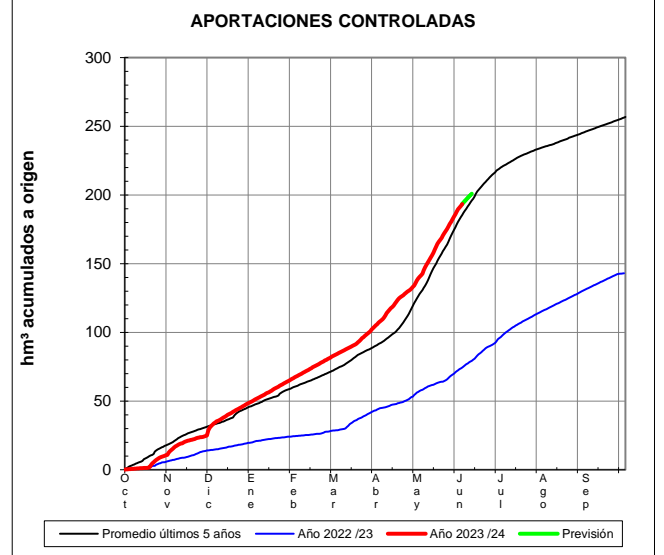
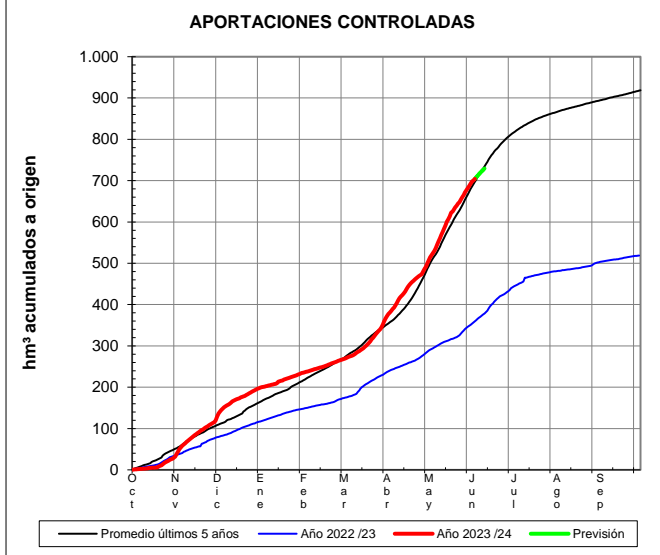
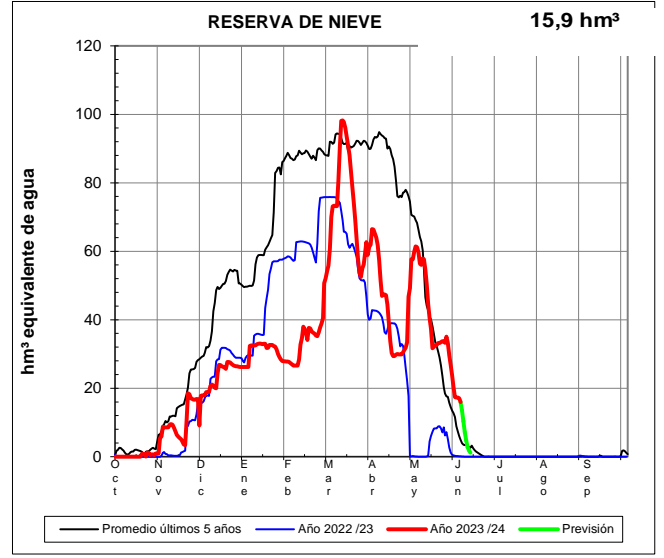
**EVOLUCIÓN DE LA RESERVA DE NIEVE Y DE LAS APORTACIONES EN LAS SUBCUENCAS NIVALES DE LAS VERTIENTES CANTÁBRICA Y PIRENAICA DE LA DEMARCACIÓN HIDROGRÁFICA DEL EBRO**

Fecha del informe: 03/06/2024

**NOGUERA PALLARESA EN E. DE TALARN**



**VALIRA EN SEO D'URGEL**



**EVOLUCIÓN DE LA RESERVA DE NIEVE Y DE LAS APORTACIONES EN LAS SUBCUENCAS NIVALES DE LAS VERTIENTES CANTÁBRICA Y PIRENAICA DE LA DEMARCACIÓN HIDROGRÁFICA DEL EBRO**

Fecha del informe: 03/06/2024

**SEGRE EN SEO D'URGEL**

